



**REVISÃO DO PLANO DIRETOR E  
LEGISLAÇÃO URBANÍSTICA  
COMPLEMENTAR DE  
ITAOCARA/RJ**

**PRODUTO 3**  
**Diagnóstico Consolidado**  
**Anexo Caderno de Mapas**



## **REVISÃO DO PLANO DIRETOR E LEGISLAÇÃO URBANÍSTICA COMPLEMENTAR DE ITAOCARA/RJ**

### **PRODUTO 3 DIAGNÓSTICO CONSOLIDADO Anexo Caderno de Mapas**

Assessoria Técnica do IBAM ao processo de revisão do Plano Diretor e Legislação Urbanística Complementar (Lei de Parcelamento do Solo e Código de Obras e criação da Lei de Uso e Ocupação do Solo Urbano de Itaocara / RJ), no âmbito do Termo de Contrato nº 061/2021.

**ABRIL - 2022**

## **PREFEITURA MUNICIPAL DE ITAOCARA/RJ**

---

**Prefeito** - Geyves Maia Vieira

**Vice-Prefeito** - Heriberto Pereira de Oliveira

### **SETOR RESPONSÁVEL**

#### **Assessoria de Planejamento**

Bruno Bairral Dias - **Assessor de Planejamento**

Luna Barreto Codeço Eduardo - **Coordenação Técnica**

### **EQUIPE TÉCNICA**

Alberto Luiz dos Santos

Fabiana Henriques Mesquita

Helloá Gomes Ferreira

Joyce Chaffin de Andrade Lima Pinheiro

Walter Gualberto Martins

Marco Antonio Alves Machado da Silva

Raphael Santos Reis

### **GRUPO TÉCNICO MUNICIPAL - GTM**

Luna Barreto Codeço Eduardo - **Coordenação Técnica**

Alana de Azeredo Coelho - Secretária Municipal de Meio Ambiente

Mauro Teixeira Ferreira - Secretária Municipal de Defesa Civil

Rayane Peclis Henriques Banca - Assessoria Jurídica

### **SECRETARIAS**

#### **Secretário Municipal de Meio Ambiente**

Seylor de Oliveira Ornellas

#### **Secretário Municipal de Obras**

Rodney Duarte Ornellas de Barros

#### **Secretário Municipal de Transporte**

Cezar Thiago Figueira Martins

#### **Secretário Municipal de Defesa Civil**

Mauro Teixeira Ferreira

## INSTITUTO BRASILEIRO DE ADMINISTRAÇÃO MUNICIPAL - IBAM

**Superintendente Geral** - Paulo Timm

**Superintendente de Desenvolvimento Urbano e Meio Ambiente** - Alexandre Santos

**Supervisão Técnica** - Henrique Barandier

**Coordenação Técnica** - Luciana Hamada

**Assistente de Coordenação** - Karin Schipper Segala

**Coordenação Cartografia e Geoprocessamento** - Eduardo Rodrigues

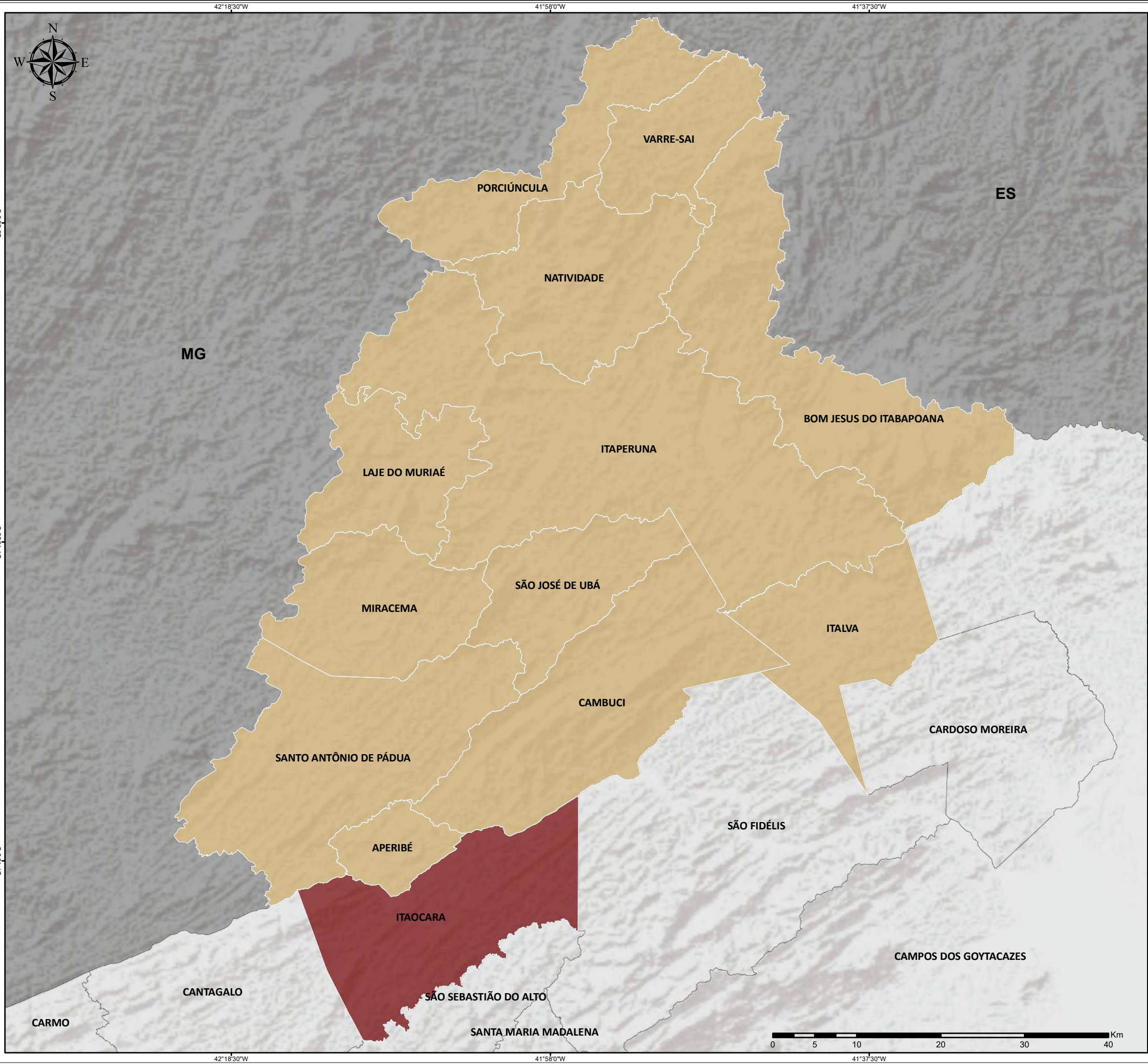
### EQUIPE TÉCNICA IBAM

<b>Henrique Barandier</b>	Arquiteto e Urbanista	Planejamento Urbano e Legislação Urbanística
<b>Luciana Hamada</b>	Arquiteta e Urbanista	Código de Obras e Edificações, Clima Urbano, Conforto Ambiental e Eficiência Energética
<b>Karin Schipper Segala</b>	Assistente Social	Desenvolvimento Social
<b>Eduardo Rodrigues</b>	Geógrafo	Cartografia e Geoprocessamento
<b>Ricardo Moraes</b>	Arquiteto e Urbanista	Código de Obras e Edificações e Mudanças Climáticas
<b>Jessica Ojana</b>	Arquiteta e Urbanista	Planejamento Urbano e Habitação
<b>Eduardo Domingues</b>	Advogado	Direito Administrativo e Direito Urbanístico
<b>Alexandre Rossi</b>	Economista	Desenvolvimento Econômico
<b>Flávia Lopes</b>	Secretária	Apoio Administrativo
<b>Roberto da Silva Gonçalves</b>	Analista de Sistemas	Programação Web
<b>Ewerton Antunes</b>	Publicidade e Propaganda	Comunicação Social
<b>Giovanna Cavalcanti</b>	Estudante de Engenharia Ambiental	Estagiária de Engenharia Ambiental

# SUMÁRIO

Mapa 1. Localização e composição da Região Noroeste Fluminense.....	07
Mapa 2. Distritos do Município de Itacara .....	08
Mapa 3. Classificação Urbano/Rural em Itacara - Censo IBGE .....	09
Mapa 4. Bairros na área urbana do Distrito-Sede .....	10
Mapa 5. Densidade demográfica em Itacara .....	11
Mapa 6. Densidade domiciliar em Itacara .....	12
Mapa 7. IDHM e IVS na Região Noroeste Fluminense.....	13
Mapa 8. Concentração de domicílios particulares com rendimento mensal per capita de até 1SM .....	14
Mapa 9. Equipamentos de Educação em Itacara.....	15
Mapa 10. Equipamentos de Saúde em Itacara .....	16
Mapa 11. Padrões de relevo do Município de Itacara .....	17
Mapa 12. Hipsometria do Município de Itacara .....	18
Mapa 13. Declividade do Município de Itacara.....	19
Mapa 14. Modelo Digital de Elevação do Município de Itacara.....	20
Mapa 15. Hidrografia do Município de Itacara .....	21
Mapa 16. Sub-bacias hidrográficas do Município de Itacara .....	22
Mapa 17. Classes de solos do Município de Itacara .....	23
Mapa 18. Usos do solo e Cobertura Vegetal do Município de Itacara .....	24
Mapa 19. Áreas de Preservação Permanente (APP) de nascentes em Itacara.....	25
Mapa 20. Áreas de Preservação Permanente (APP) de recursos hídricos em Itacara .....	26
Mapa 21. Áreas de Preservação Permanente (APP) de declividade e topo de morro em Itacara.....	27
Mapa 22. Unidades de Conservação do Município de Itacara .....	28
Mapa 23. Perímetros Urbanos no Município de Itacara .....	29
Mapa 24. Expansão Urbana na Sede Municipal de Itacara .....	30
Mapa 25. Perímetro Urbano e Área Urbanizada da Sede Municipal de Itacara .....	31
Mapa 26. Suscetibilidade à ocorrência de movimentos de massa no Município de Itacara .....	32
Mapa 27. Suscetibilidade à ocorrência de inundação no Município de Itacara .....	33
Mapa 28. Vulnerabilidades nas localidades do Município de Itacara por tipo de risco .....	34
Mapa 29. Áreas vulneráveis da Sede de Itacara por tipo de risco e faixa de renda .....	35

<b>Mapa 30. Áreas vulneráveis a deslizamentos da Sede de Itaocara apontadas pelo DRM/RJ .....</b>	<b>36</b>
<b>Mapa 31. Classificação climática de Köppen-Geiger do Município de Itaocara.....</b>	<b>37</b>
<b>Mapa 32. Suporte físico do Município de Itaocara .....</b>	<b>38</b>
<b>Mapa 33. Localização dos conjuntos habitacionais em Itaocara .....</b>	<b>39</b>
<b>Mapa 34. Dados da Sede na área urbana .....</b>	<b>40</b>
<b>Mapa 35. Distribuição dos equipamentos comunitários .....</b>	<b>41</b>
<b>Mapa 36. Infraestruturas de saneamento básico .....</b>	<b>42</b>
<b>Mapa 37. Sistema Rodoviário do Município de Itaocara .....</b>	<b>43</b>
<b>Mapa 38. Estrutura Viária da Área Urbana da Sede Municipal .....</b>	<b>44</b>
<b>Mapa 39. Linhas de Ônibus para os Distritos.....</b>	<b>45</b>



**Legenda**

- Municípios da Região Noroeste Fluminense
- Município de Itaocara
- Municípios do Estado do RJ

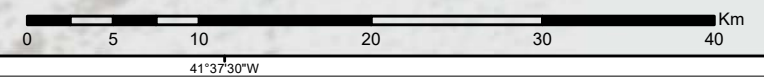



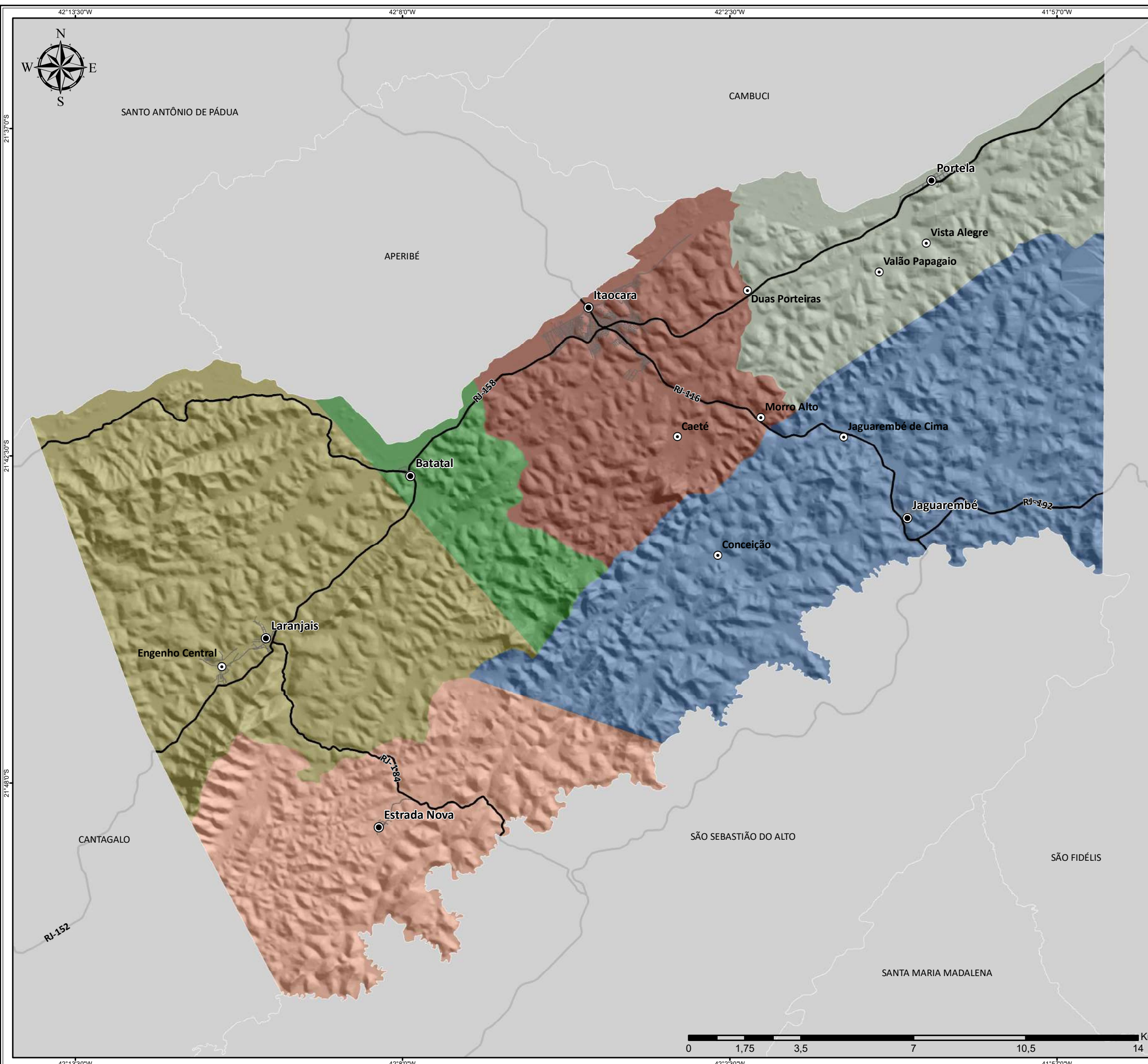
Revisão do Plano Diretor e da Legislação Urbanística  
Complementar do Município de Itaocara - RJ

**Mapa 01**  
**Localização e composição da**  
**Região Noroeste Fluminense**

<b>Etapa:</b> Diagnóstico Consolidado	<b>Data:</b> 11/04/2022	<b>Escala:</b> 1:440.000	<b>Escala Numérica em impressão A3</b> Sistema de Coordenada Geográfica, SIRGAS 2000
--	----------------------------	-----------------------------	--

**Fontes:**  
Municípios e Estados - IBGE (2020)





**Legenda**

- Sede dos Distritos
- Localidades
- Rodovias Principais
- Arruamento
- Municípios Limítrofes

**Distritos**

- Batatal
- Estrada Nova
- Itaocara
- Jagrarembé
- Laranjais
- Portela



Revisão do Plano Diretor e da Legislação Urbanística  
Complementar do Município de Itaocara - RJ

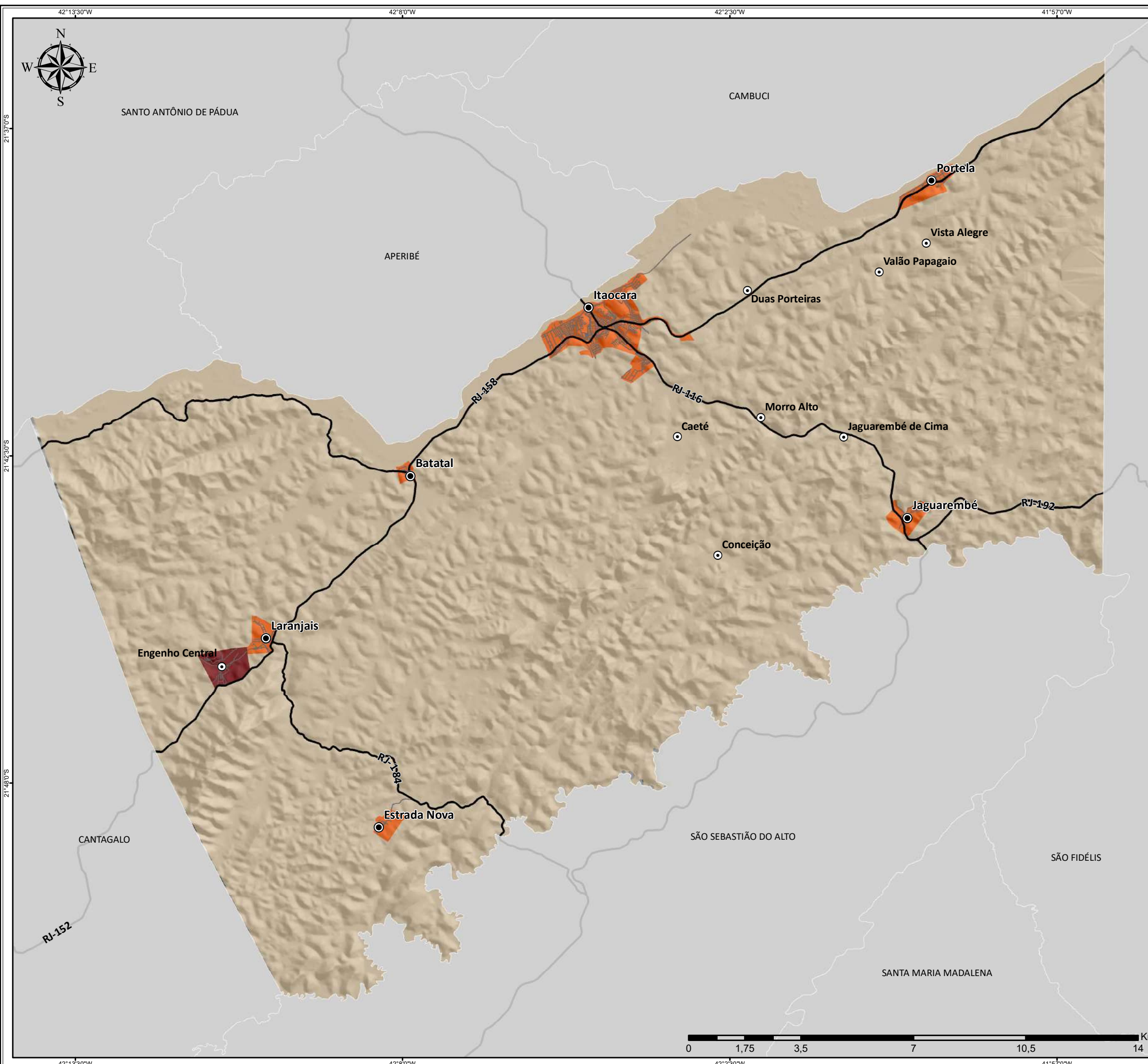
**Mapa 02**  
**Distritos do Município de Itaocara**

<b>Etapa:</b> Diagnóstico Consolidado	<b>Data:</b> 11/04/2022	<b>Escala:</b> 1:115.000	Escala Numérica em impressão A3 Sistema de Coordenada Geográfica, SIRGAS 2000
--	----------------------------	-----------------------------	---

**Fontes:**  
Localidades - Prefeitura (2022); Arruamento e Sedes - Projeto RJ25/INEA/IBGE (2018);  
Municípios e Distritos - IBGE (2020); Rodovias - MPRJ (2017)







**Legenda**

- Sede dos Distritos
  - Localidades
  - Rodovias Principais
  - Arruamento
  - Municípios Limítrofes
- Situação do Setor (2020)**
- Área Urbana de Alta Densidade de Edificações
  - Núcleo Urbano
  - Área Rural



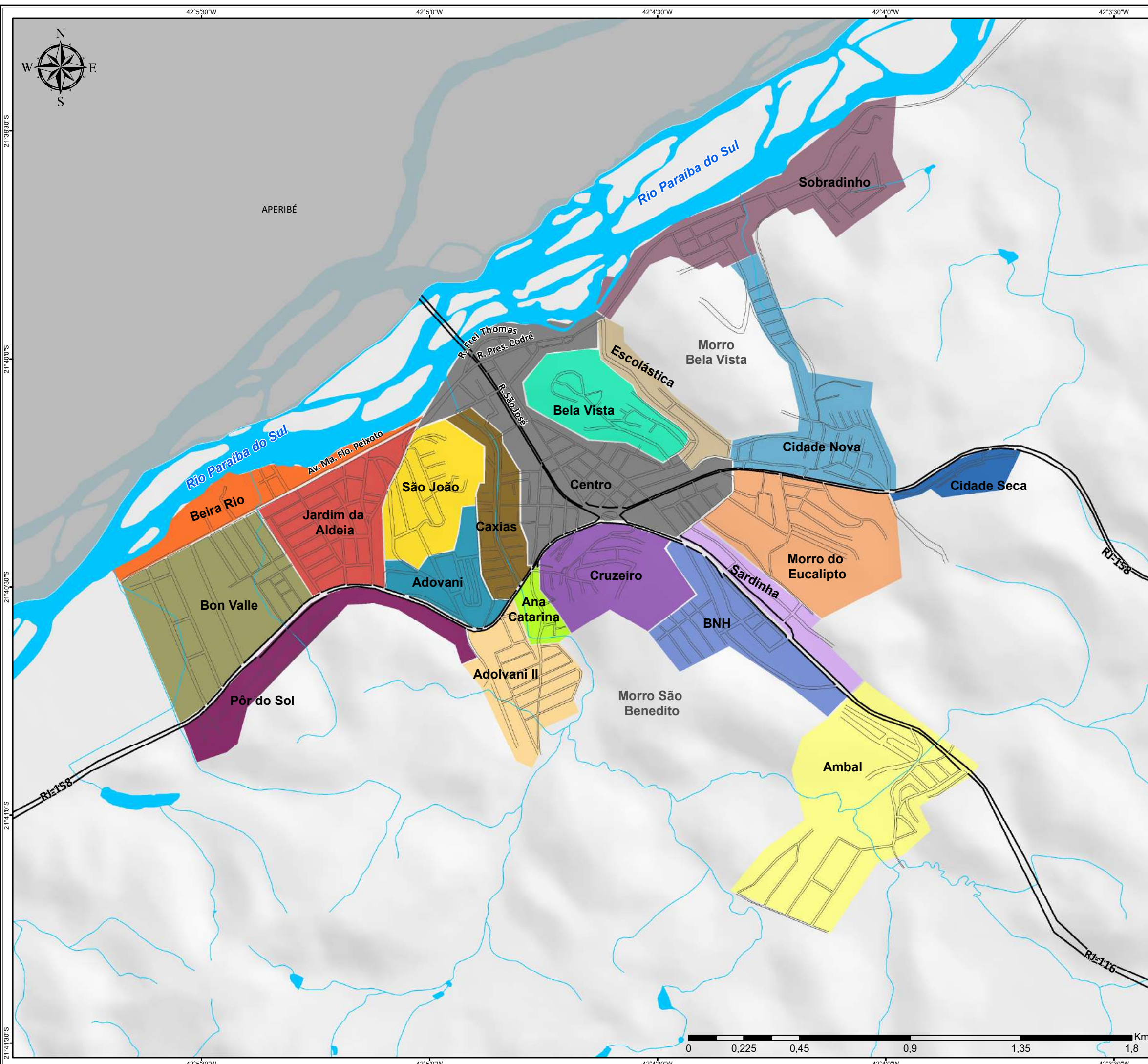
PLANO DIRETOR  
ITAOCARA-RJ  
Revisão do Plano Diretor e da Legislação Urbanística  
Complementar do Município de Itaocara - RJ

**Mapa 03**  
**Classificação Urbano/Rural em Itaocara - Censo IBGE**

Etapa:	Data:	Escala:	Escala Numérica em impressão A3
Diagnóstico Consolidado	11/04/2022	1:115.000	Sistema de Coordenada Geográfica, SIRGAS 2000

Fontes:  
Localidades - Prefeitura (2022); Arruamento e Sedes - Projeto RJ25/INEA/IBGE (2018); Municípios e Malha Censitária - IBGE (2020); Rodovias - MPRJ (2017)





**Legenda**

- Vias Principais
- Arruamento
- Municípios Limítrofes
- Hidrografia

- Bairros**
- Adolvani II
  - Adovani
  - Ambal
  - Ana Catarina
  - BNH
  - Beira Rio
  - Bela Vista
  - Bon Valle
  - Caxias
  - Centro
  - Cidade Nova
  - Cidade Seca
  - Cruzeiro
  - Escolástica
  - Eucalipto
  - Jardim D'aldeia
  - Pôr do Sol
  - Sardinha
  - Sobradinho
  - São João

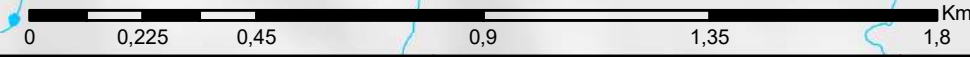


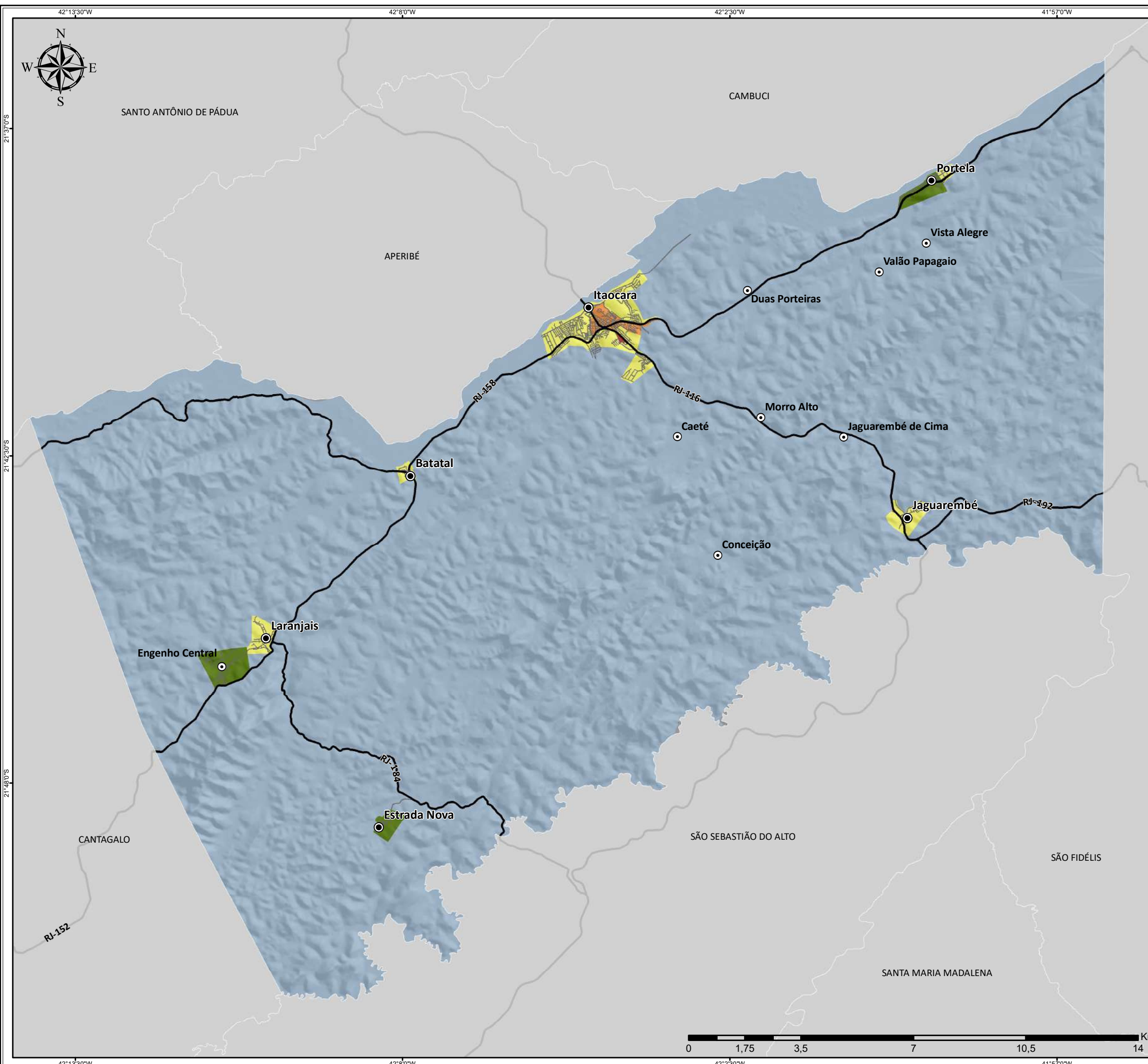
PLANO DIRETOR  
ITAOCARA-RJ  
Revisão do Plano Diretor e da Legislação Urbanística  
Complementar do Município de Itaocara - RJ

**Mapa 04**  
**Bairros na área urbana do Distrito-Sede**

Etapa:	Data:	Escala:	Escala Numérica em impressão A3
Diagnóstico Consolidado	11/04/2022	1:15.000	Sistema de Coordenada Geográfica, SIRGAS 2000

Fontes:  
Bairros - Prefeitura (2022); Arruamento e Hidrografia - Projeto RJ25/INEA/IBGE (2018);  
Municípios - IBGE (2020); Rodovias - MPRJ (2017)





**Legenda**

- Sede dos Distritos
- Localidades
- Rodovias Principais
- Arruamento
- Municípios Limítrofes

**Densidade Demográfica (hab/km²)**

- Até 50,00
- 50,01 - 1.000,00
- 1.000,01 - 5.000,00
- 5.000,01 - 10.000,00
- 10.000,01 - 14.945,36




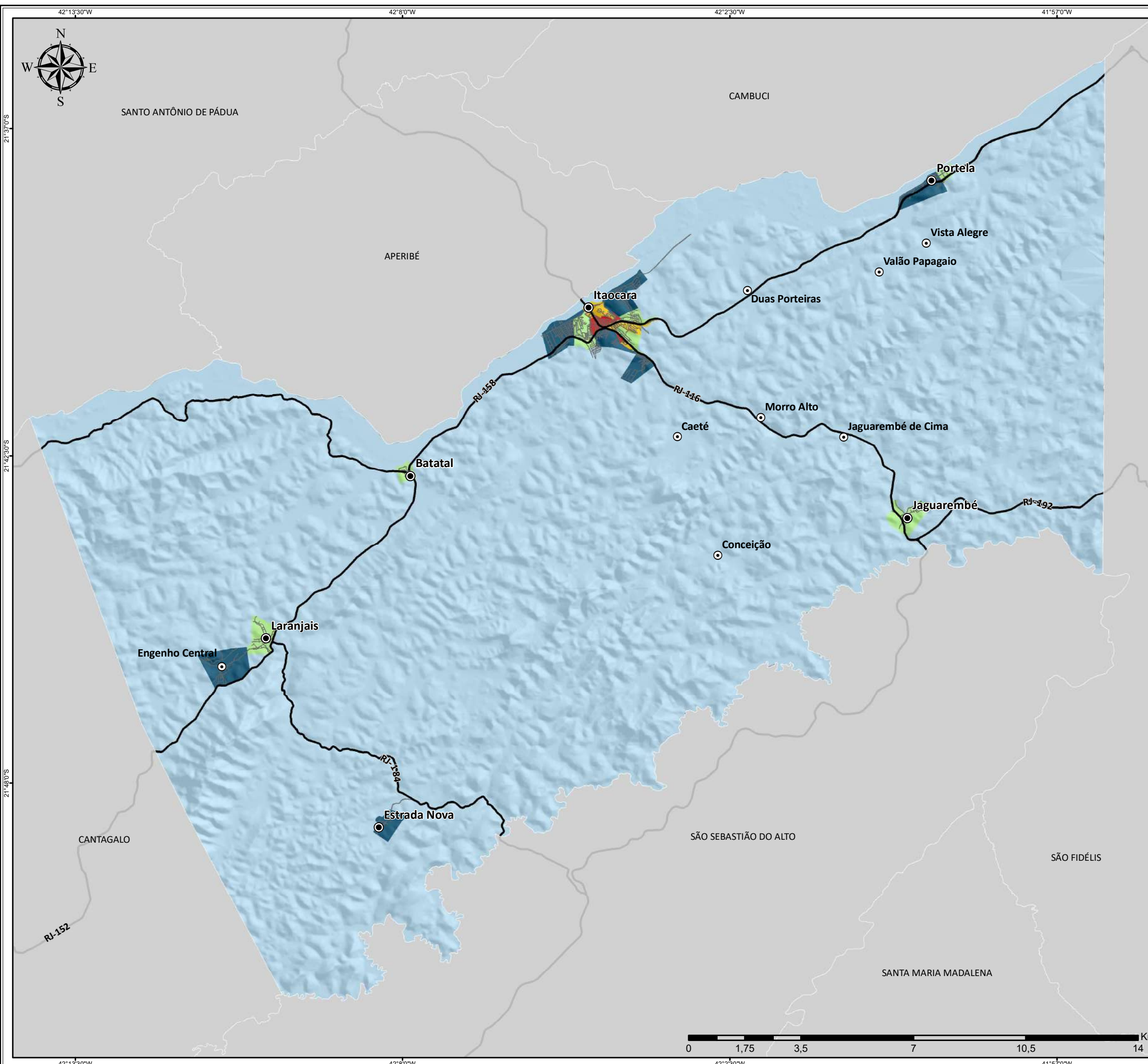
PLANO DIRETOR  
**ITAOCARA-RJ**  
 Revisão do Plano Diretor e da Legislação Urbanística  
 Complementar do Município de Itaocara - RJ

**Mapa 05**  
**Densidade demográfica em Itaocara**

<b>Etapa:</b>	<b>Data:</b>	<b>Escala:</b>	Escala Numérica em impressão A3
Diagnóstico Consolidado	11/04/2022	1:115.000	Sistema de Coordenada Geográfica, SIRGAS 2000

**Fontes:**  
 Localidades - Prefeitura (2022); Arruamento e Sedes - Projeto RJ25/INEA/IBGE (2018);  
 Municípios - IBGE (2020); Rodovias - MPRJ (2017); Censo - IBGE (2010)





**Legenda**

- Sede dos Distritos
- Localidades
- Rodovias Principais
- Arruamento
- Municípios Limítrofes

**Densidade Domiciliar (dom/km<sup>2</sup>)**

- até 100
- 101 - 500
- 501 - 1.500
- 1.501 - 2.500
- 2.501 - 5.703




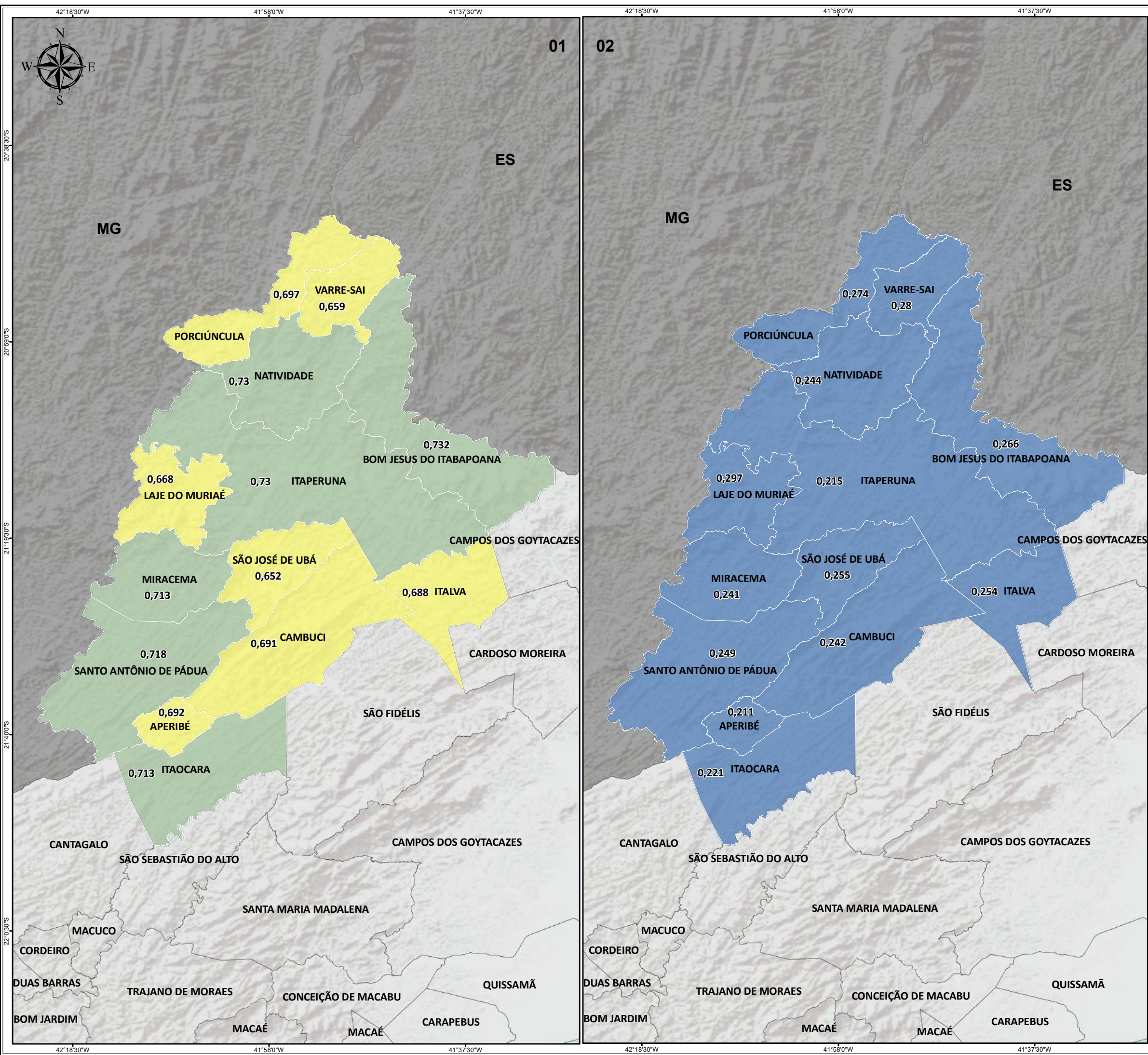
PLANO DIRETOR  
ITAOCARA-RJ  
Revisão do Plano Diretor e da Legislação Urbanística  
Complementar do Município de Itaocara - RJ

**Mapa 06**  
**Densidade domiciliar em Itaocara**

<b>Etapa:</b> Diagnóstico Consolidado	<b>Data:</b> 11/04/2022	<b>Escala:</b> 1:115.000	Escala Numérica em impressão A3 Sistema de Coordenada Geográfica, SIRGAS 2000
--	----------------------------	-----------------------------	---

**Fontes:**  
Localidades - Prefeitura (2022); Arruamento e Sedes - Projeto RJ25/INEA/IBGE (2018);  
Municípios - IBGE (2020); Rodovias - MPRJ (2017); Censo - IBGE (2010)





**Legenda**

- Municípios do Estado do RJ
- 01**
- Índice de Desenvolvimento Humano Municipal - IDHM (2010)**
- até 0,499 | Muito Baixo
- 0,500 - 0,599 | Baixo
- 0,600 - 0,699 | Médio
- 0,700 - 0,799 | Alto
- 0,800 - 1,000 | Muito Alto
- 02**
- IVS – Índice de Vulnerabilidade Social - IVS (2010)**
- até 0,200 | Muito Baixa
- 0,201 - 0,300 | Baixa
- 0,301 - 0,400 | Média
- 0,401 - 0,500 | Alta
- 0,501 - 1,000 | Muito Alta



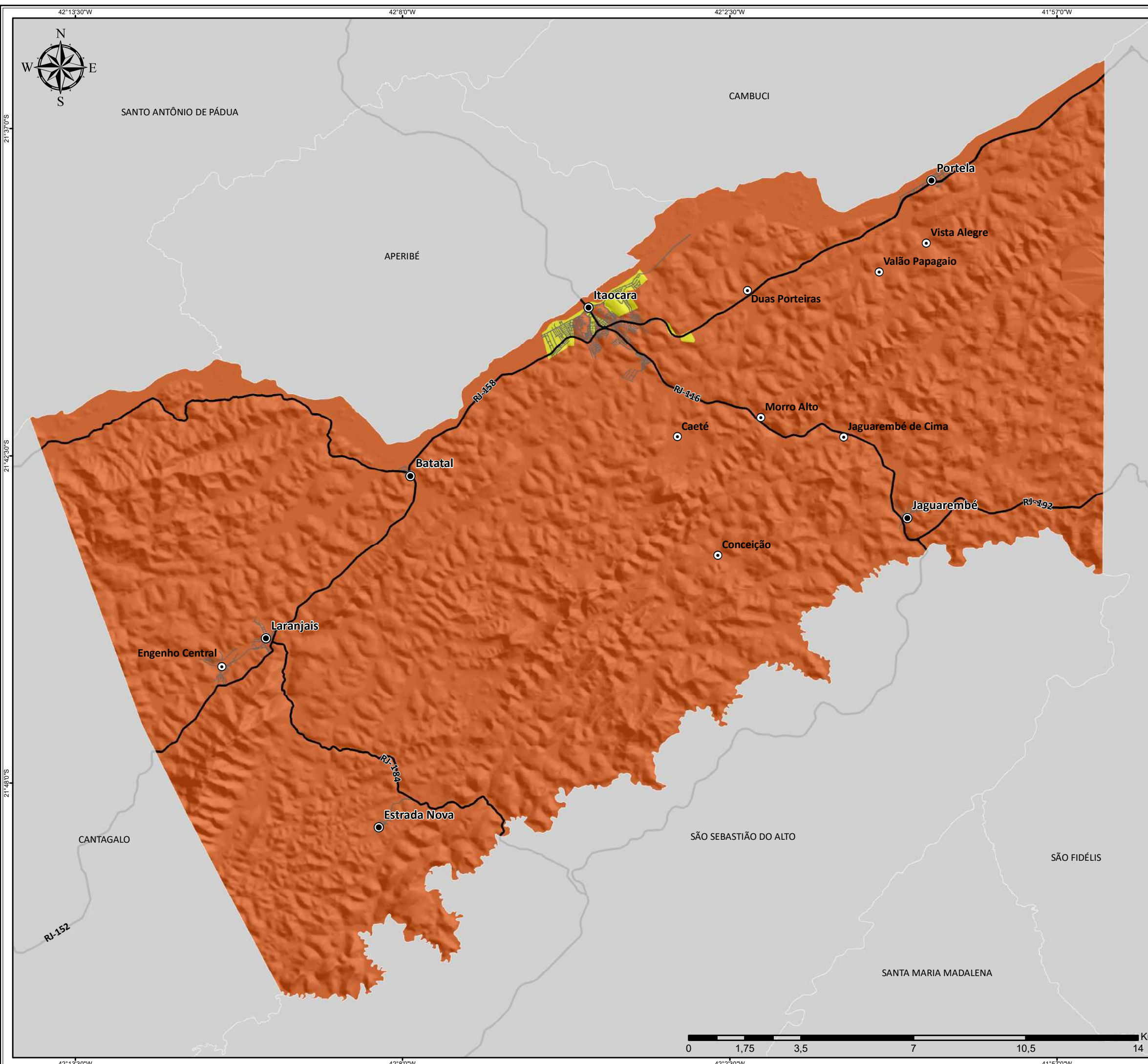
Revisão do Plano Diretor e da Legislação Urbanística  
Complementar do Município de Itaocara - RJ

**Mapa 07**  
**IDHM e IVS na Região Noroeste Fluminense**

Etapa:	Data:	Escala:	Escala Numérica em impressão A3
Diagnóstico Consolidado	11/04/2022	1:705.000	Sistema de Coordenada Geográfica, SIRGAS 2000

Fontes:  
Municípios e Estados - IBGE (2020); IDHM e IVS - IPEA (2010)





**Legenda**

- Sede dos Distritos
  - Localidades
  - Rodovias Principais
  - Arruamento
  - Municípios Limítrofes
- Concentração dos domicílios particulares com rendimento mensal per capita até 1 salário mínimo
- até 50%
  - 51% - 93%



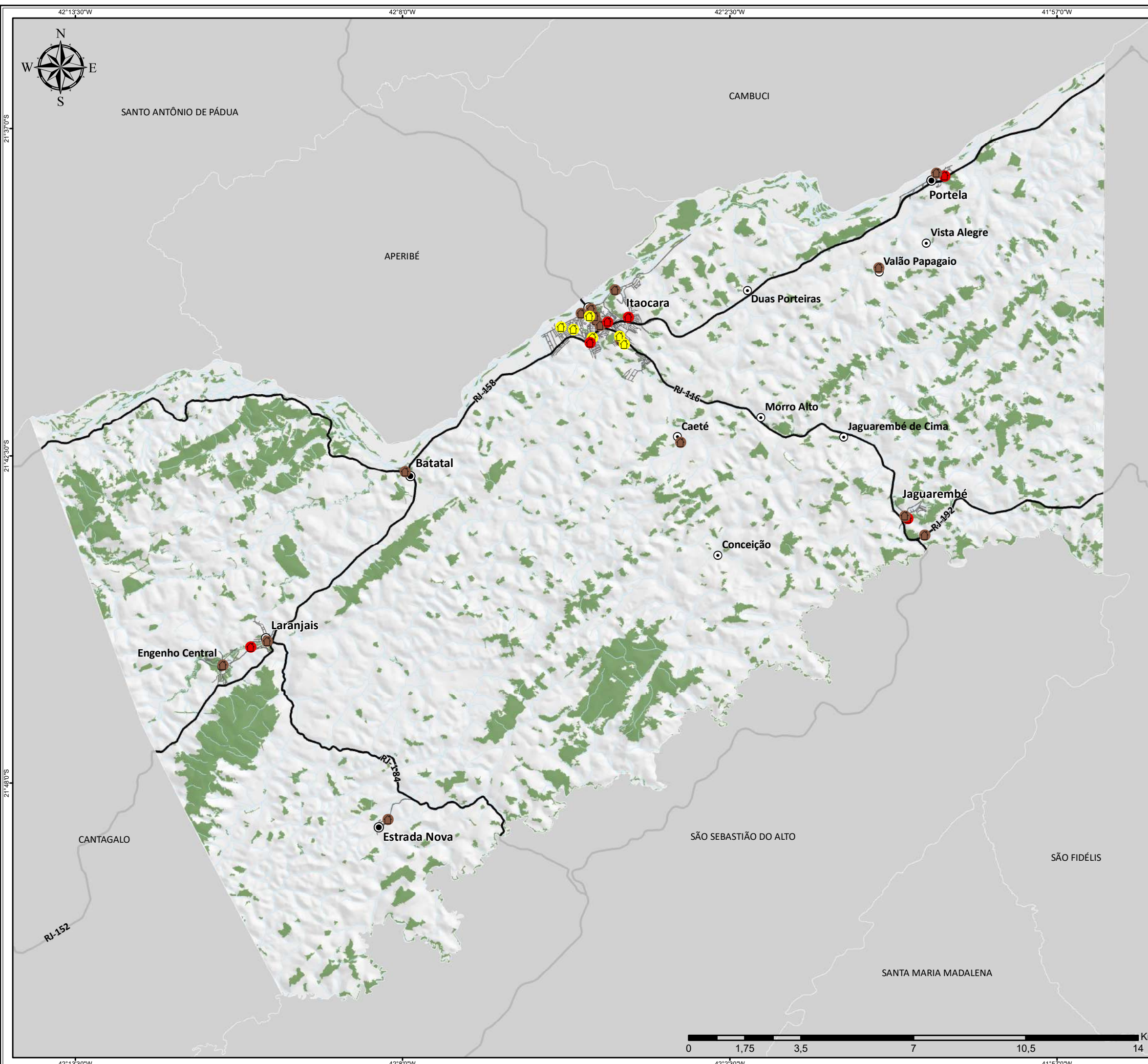
PLANO DIRETOR  
ITAOCARA-RJ  
Revisão do Plano Diretor e da Legislação Urbanística  
Complementar do Município de Itaocara - RJ

**Mapa 08**  
**Concentração de domicílios particulares com rendimento mensal per capita de até 1SM**

Etapa:	Data:	Escala:	Escala Numérica em impressão A3
Diagnóstico Consolidado	11/04/2022	1:115.000	Sistema de Coordenada Geográfica, SIRGAS 2000

Fontes:  
Localidades - Prefeitura (2022); Arruamento e Sedes - Projeto RJ25/INEA/IBGE (2018); Municípios - IBGE (2020); Rodovias - MPRJ (2017); Censo - IBGE (2010)





**Legenda**

- Sede dos Distritos
- Localidades
- Rodovias Principais
- Arruamento
- Hidrografia
- Fragmentos de Vegetação
- Municípios Limítrofes

**Equipamentos de Educação**

- Estadual
- Municipal
- Privada



PLANO DIRETOR  
ITAOCARA-RJ  
Revisão do Plano Diretor e da Legislação Urbanística  
Complementar do Município de Itaocara - RJ

**Mapa 09**  
**Equipamentos de Educação em Itaocara**

Etapa:	Data:	Escala:	Escala Numérica em impressão A3 Sistema de Coordenada Geográfica, SIRGAS 2000
Diagnóstico Consolidado	11/04/2022	1:115.000	

Fontes:  
Localidades - Prefeitura (2022); Arruamento e Sedes - Projeto RJ25/INEA/IBGE (2018);  
Municípios - IBGE (2020); Rodovias - MPRJ (2017); Educação - Prefeitura e MPRJ (2022)





**Legenda**

- Sede dos Distritos
- Localidades
- ✚ Equipamentos de Saúde Público
- Rodovias Principais
- Arruamento
- Hidrografia
- Fragmentos de Vegetação
- Municípios Limítrofes



PLANO DIRETOR  
**ITAOCARA-RJ**  
 Revisão do Plano Diretor e da Legislação Urbanística  
 Complementar do Município de Itaocara - RJ

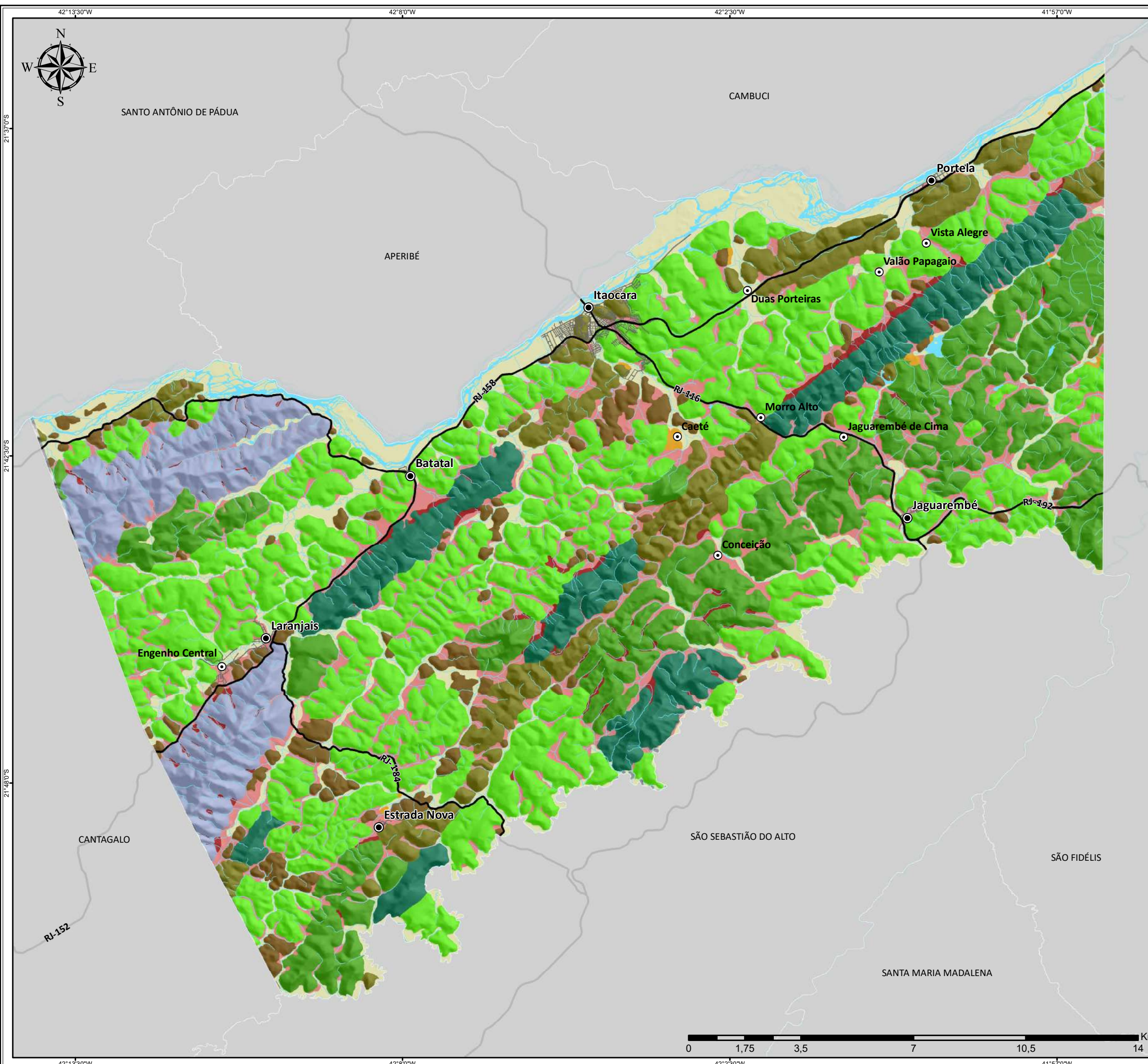
**Mapa 10**  
**Equipamentos de Saúde em Itaocara**

<b>Etapa:</b> Diagnóstico Consolidado	<b>Data:</b> 11/04/2022	<b>Escala:</b> 1:115.000	Escala Numérica em impressão A3 Sistema de Coordenada Geográfica, SIRGAS 2000
--	----------------------------	-----------------------------	---

**Fontes:**  
 Localidades - Prefeitura (2022); Arruamento, Fragmentos e Sedes - Projeto RJ25/INEA/IBGE (2018); Municípios - IBGE (2020); Rodovias - MPRJ (2017); Saúde - Prefeitura (2022)







**Legenda**

- Sede dos Distritos
  - Localidades
  - Rodovias Principais
  - Arruamento
  - Hidrografia
  - Municípios Limítrofes
- Padrões de Relevo**
- Colinas
  - Cristas isoladas e serras baixas
  - Domínio Serrano
  - Morros altos
  - Morros baixos
  - Morrotes
  - Planícies de Inundação (várzeas)
  - Rampas de Alúvio-Colúvio
  - Rampas de Colúvio/Depósito de Tálus
  - Terraços Fluviais



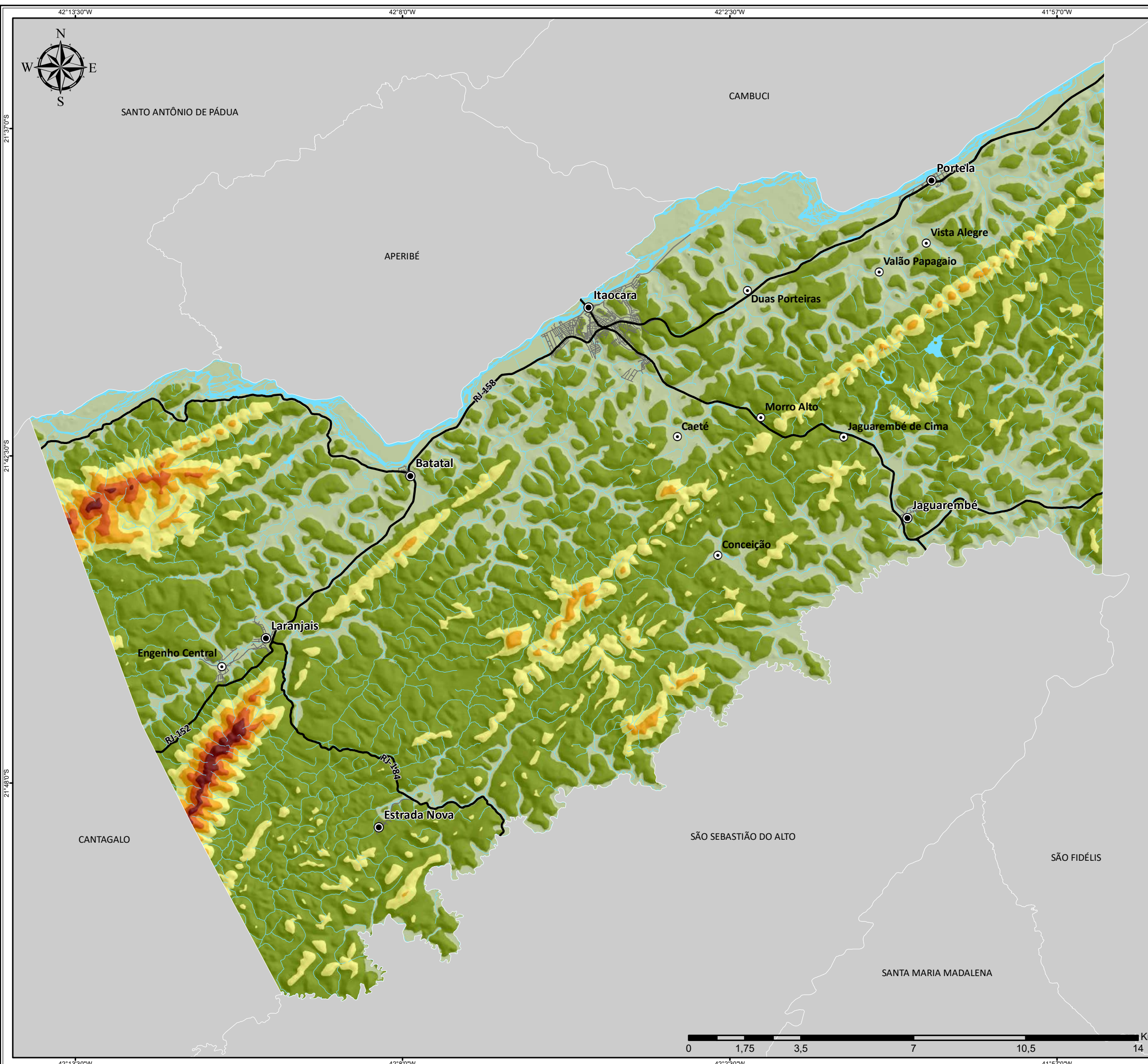
PLANO DIRETOR  
ITAOCARA-RJ  
Revisão do Plano Diretor e da Legislação Urbanística  
Complementar do Município de Itaocara - RJ

**Mapa 11**  
**Padrões de relevo do Município de Itaocara**

Etapa:	Data:	Escala:	Escala Numérica em impressão A3
Diagnóstico Consolidado	11/04/2022	1:115.000	Sistema de Coordenada Geográfica, SIRGAS 2000

Fontes:  
Localidades - Prefeitura (2022); Arruamento e Sedes - Projeto RJ25/INEA/IBGE (2018); Municípios - IBGE (2020); Rodovias - MPRJ (2017); Relevo - CPRM (2017)





**Legenda**

- Sede dos Distritos
- Localidades
- Rodovias Principais
- Arruamento
- Hidrografia
- Municípios Limítrofes

**Hipsometria (m)**

- até 100
- 100 - 200
- 200 - 300
- 300 - 400
- 400 - 500
- 500 - 630




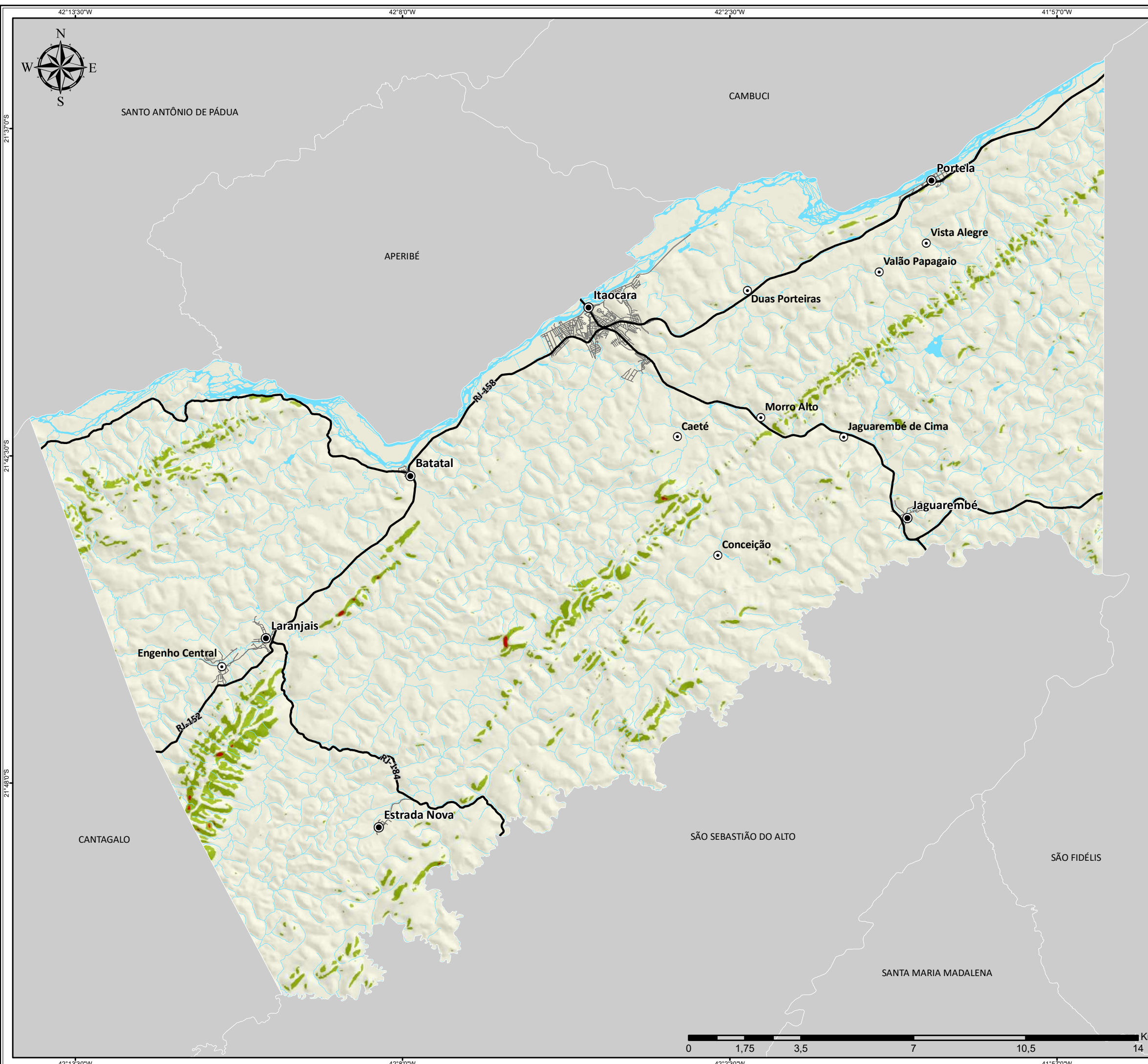
PLANO DIRETOR  
ITAOCARA-RJ  
Revisão do Plano Diretor e da Legislação Urbanística  
Complementar do Município de Itaocara - RJ

**Mapa 12**  
**Hipsometria do Município de Itaocara**

<b>Etapa:</b>	<b>Data:</b>	<b>Escala:</b>	Escala Numérica em impressão A3
Diagnóstico Consolidado	11/04/2022	1:115.000	Sistema de Coordenada Geográfica, SIRGAS 2000

**Fontes:**  
Localidades - Prefeitura (2022); Rodovias - MPRJ (2017); Hipsometria - CPRM (2017); Arruamento, Hidrografia e Sedes - Projeto RJ25/INEA/IBGE (2018); Municípios - IBGE (2020)





**Legenda**

- Sede dos Distritos
- Localidades
- Rodovias Principais
- Arruamento
- Hidrografia
- Municípios Limítrofes

**Declividade (graus)**

- até 30
- 30,1 - 45
- > 45




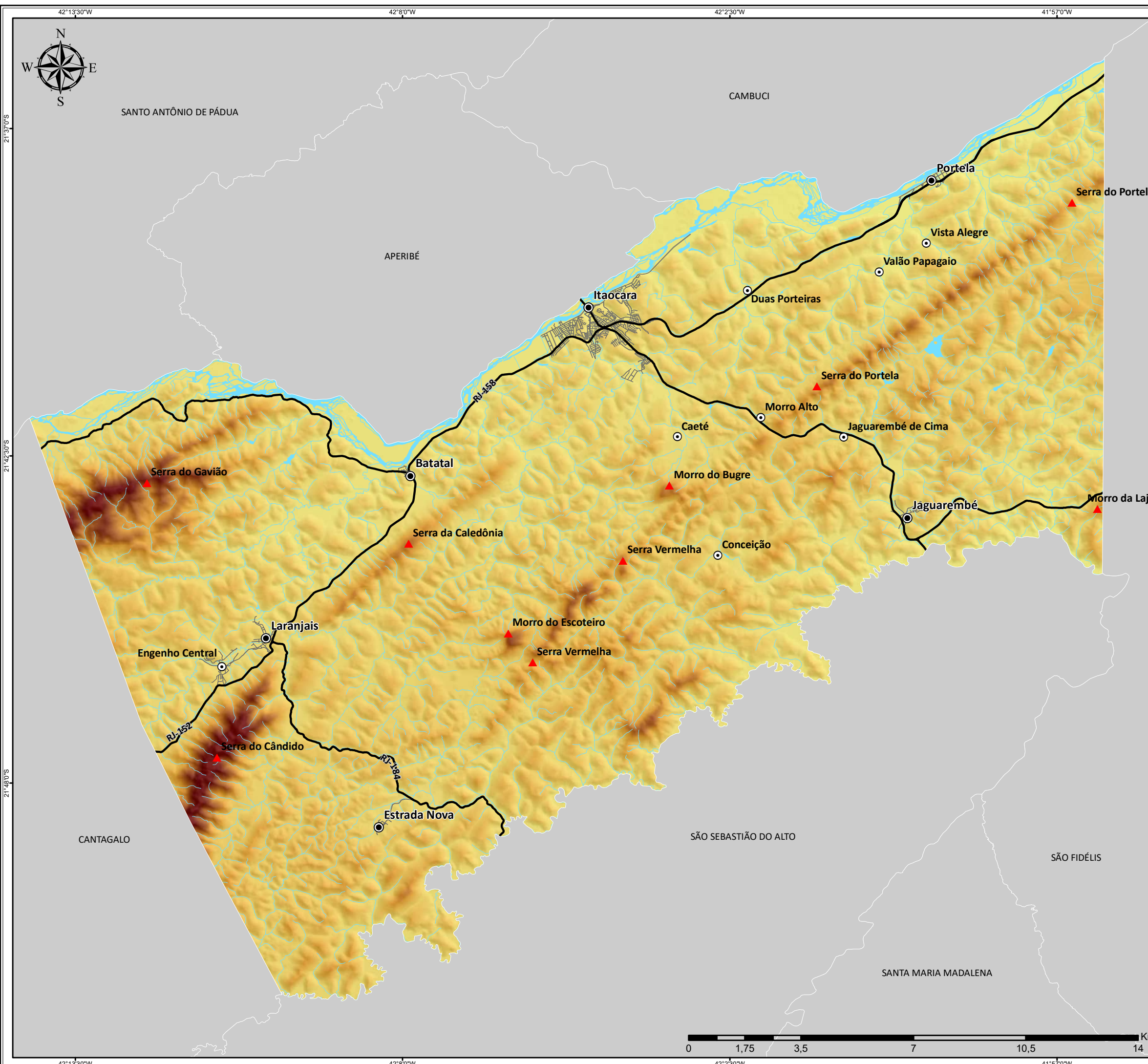
Revisão do Plano Diretor e da Legislação Urbanística  
Complementar do Município de Itaocara - RJ

**Mapa 13  
Declividade do Município de Itaocara**

<b>Etapa:</b>	<b>Data:</b>	<b>Escala:</b>	<b>Escala Numérica em impressão A3</b>
Diagnóstico Consolidado	11/04/2022	1:115.000	Sistema de Coordenada Geográfica, SIRGAS 2000

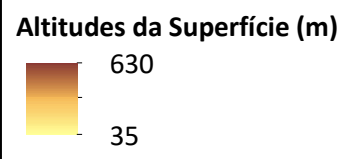
**Fontes:**  
Localidades - Prefeitura (2022); Rodovias - MPRJ (2017); Declividade - CPRM (2017); Arruamento, Hidrografia e Sedes - Projeto RJ25/INEA/IBGE (2018); Municípios - IBGE (2020);





**Legenda**

- Sede dos Distritos
- Localidades
- ▲ Serras e Morros
- Rodovias Principais
- Arruamento
- Hidrografia
- Municípios Limítrofes




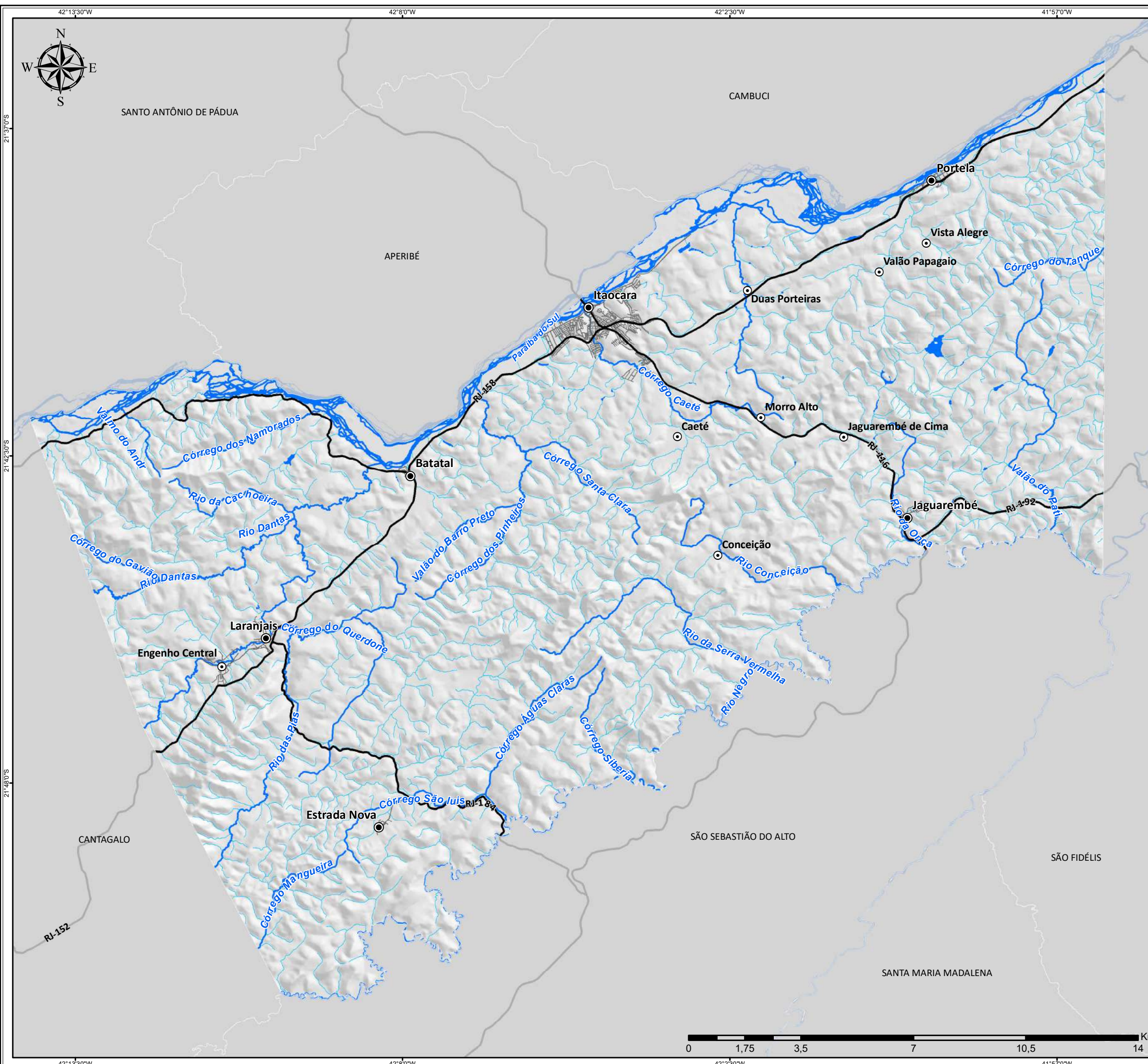
Revisão do Plano Diretor e da Legislação Urbanística  
Complementar do Município de Itaocara - RJ

**Mapa 14**  
**Modelo Digital de Elevação do Município de Itaocara**

<b>Etapa:</b>	<b>Data:</b>	<b>Escala:</b>	<b>Escala Numérica em impressão A3</b>
Diagnóstico Consolidado	11/04/2022	1:115.000	Sistema de Coordenada Geográfica, SIRGAS 2000

**Fontes:**  
Localidades - Prefeitura (2022); Rodovias - MPRJ (2017); MDE/Altitude - CPRM (2017); Arruamento, Hidrografia e Sedes - Projeto RJ25/INEA/IBGE (2018); Municípios - IBGE (2020); Serras e Morros - IBAM (2022)





**Legenda**

- Sede dos Distritos
  - Localidades
  - Rodovias Principais
  - Arruamento
  - Municípios Limítrofes
- Rios, Córregos e Valões**
- Hidrografia
  - Hidrografia Principal




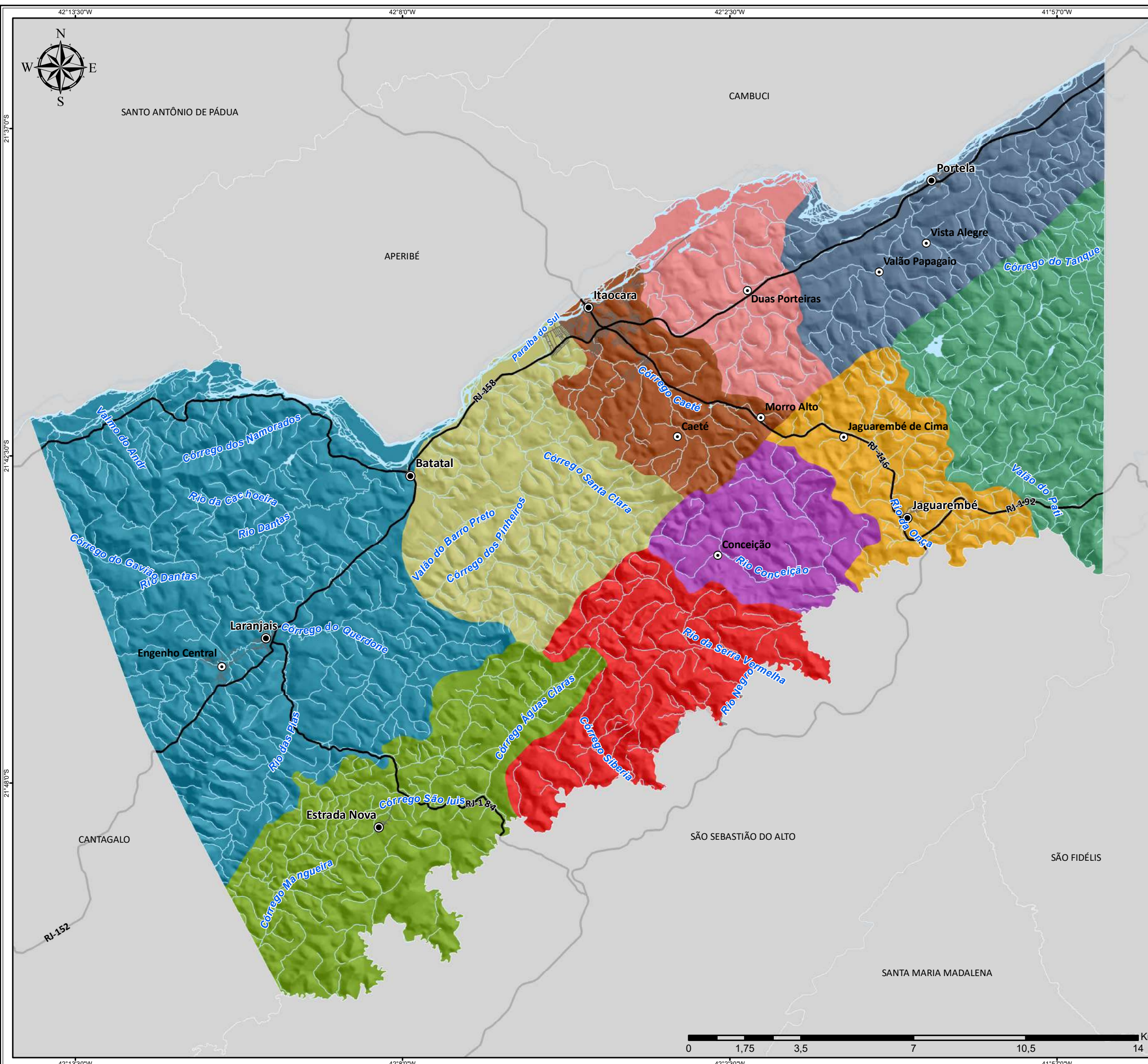
PLANO DIRETOR  
ITAOCARA-RJ  
Revisão do Plano Diretor e da Legislação Urbanística  
Complementar do Município de Itaocara - RJ

**Mapa 15**  
**Hidrografia do Município de Itaocara**

Etapa:	Data:	Escala:	Escala Numérica em impressão A3
Diagnóstico Consolidado	11/04/2022	1:115.000	Sistema de Coordenada Geográfica, SIRGAS 2000

Fontes:  
Localidades - Prefeitura (2022); Rodovias - MPRJ (2017); Municípios - IBGE (2020); Arruamento, Hidrografia e Sedes - Projeto RJ25/INEA/IBGE (2018)





**Legenda**

- Sede dos Distritos
- Localidades
- Rodovias Principais
- Arruamento
- Hidrografia
- Municípios Limítrofes

**Bacias Hidrográficas**

- Córrego São Luiz
- Córrego da Conceição
- Córrego da Serra Vermelha
- Ribeirão das Areias
- Valão Santo Antônio
- Valão da Onça
- Valão do Barro Preto
- Valão do Papagaio
- Valão do Pati
- Valão dos Castros




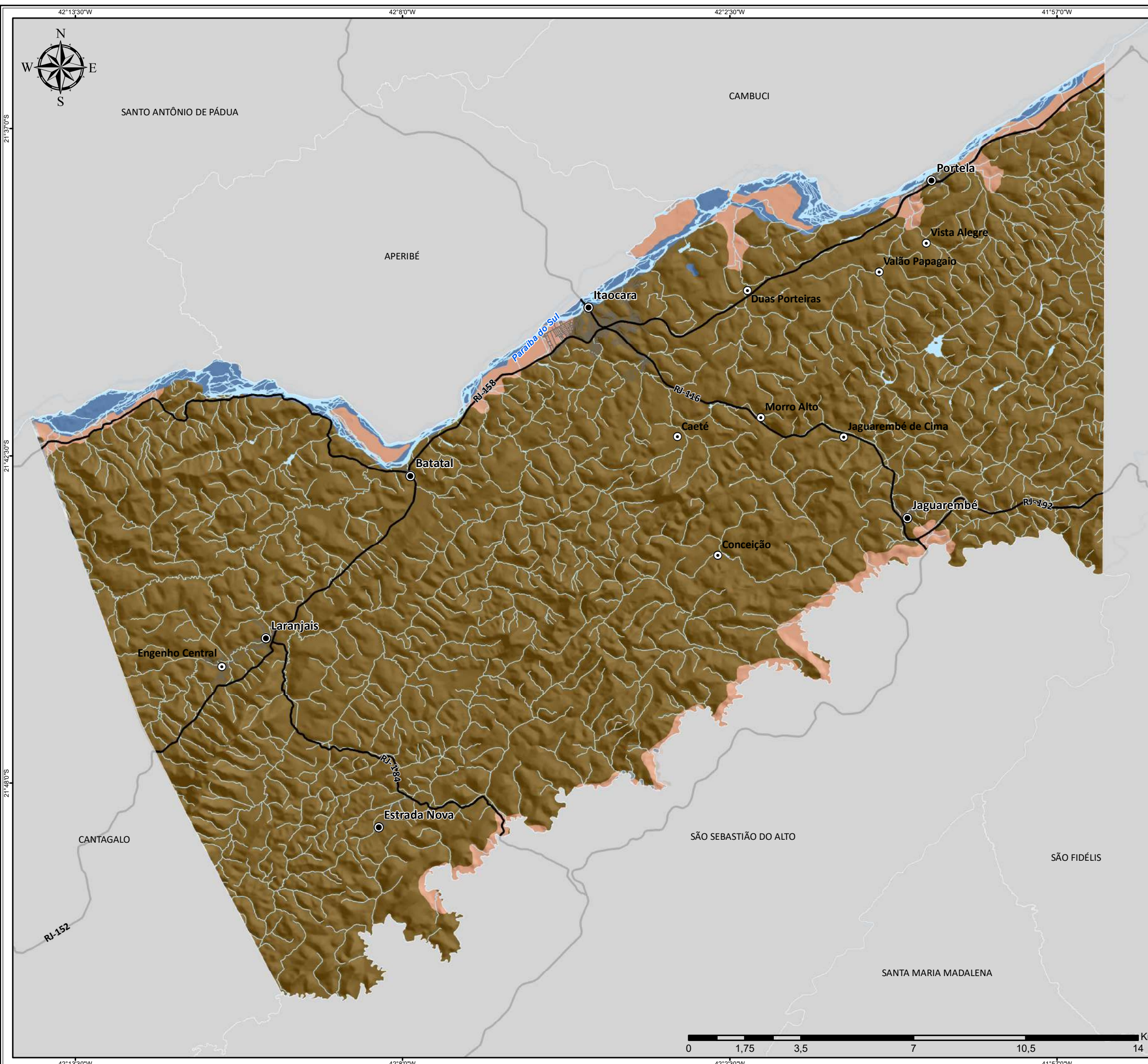
PLANO DIRETOR  
ITAOCARA-RJ  
Revisão do Plano Diretor e da Legislação Urbanística  
Complementar do Município de Itaocara - RJ

**Mapa 16**  
**Sub-bacias hidrográficas do Município de Itaocara**

Etapa:	Data:	Escala:	Escala Numérica em impressão A3
Diagnóstico Consolidado	11/04/2022	1:115.000	Sistema de Coordenada Geográfica, SIRGAS 2000

Fontes:  
Localidades - Prefeitura (2022); Rodovias - MPRJ (2017); Municípios - IBGE (2020); Arruamento, Hidrografia e Sedes - Projeto RJ25/INEA/IBGE (2018)





**Legenda**

- Sede dos Distritos
- Localidades
- Rodovias Principais
- Arruamento
- Hidrografia
- Municípios Limítrofes
- Corpo D'água

**Classe de Solos**

- Argissolo
- Neossolo




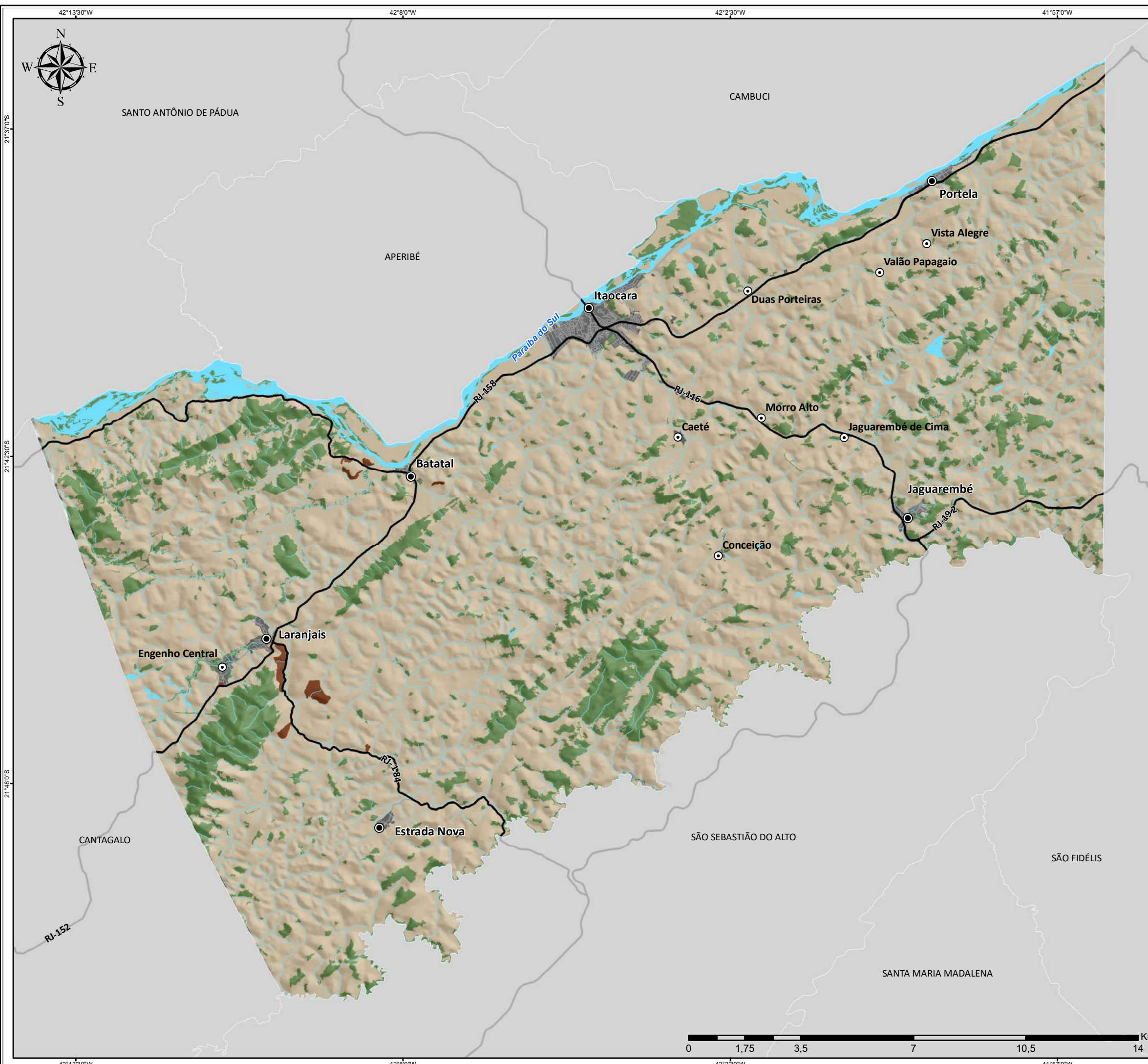
PLANO DIRETOR  
ITAOCARA-RJ  
Revisão do Plano Diretor e da Legislação Urbanística  
Complementar do Município de Itaocara - RJ

**Mapa 17**  
**Classes de solos do Município de Itaocara**

<b>Etapa:</b> Diagnóstico Consolidado	<b>Data:</b> 11/04/2022	<b>Escala:</b> 1:115.000	Escala Numérica em impressão A3 Sistema de Coordenada Geográfica, SIRGAS 2000
--	----------------------------	-----------------------------	---

**Fontes:**  
Localidades - Prefeitura (2022); Rodovias - MPRJ (2017); Municípios - IBGE (2020); Arruamento, Hidrografia e Sedes - Projeto RJ25/INEA/IBGE (2018); Solo - CPRM (2017)





**Legenda**

- Sede dos Distritos
- Localidades
- Rodovias Principais
- Arruamento
- Hidrografia
- Municípios Limítrofes

**Uso do Solo**

- Campo/ Pastagem
- Massa D'água
- Área Edificada
- Fragmentos de Vegetação
- Silvicultura




PLANO DIRETOR  
ITAOCARA-RJ  
Revisão do Plano Diretor e da Legislação Urbanística  
Complementar do Município de Itaocara - RJ

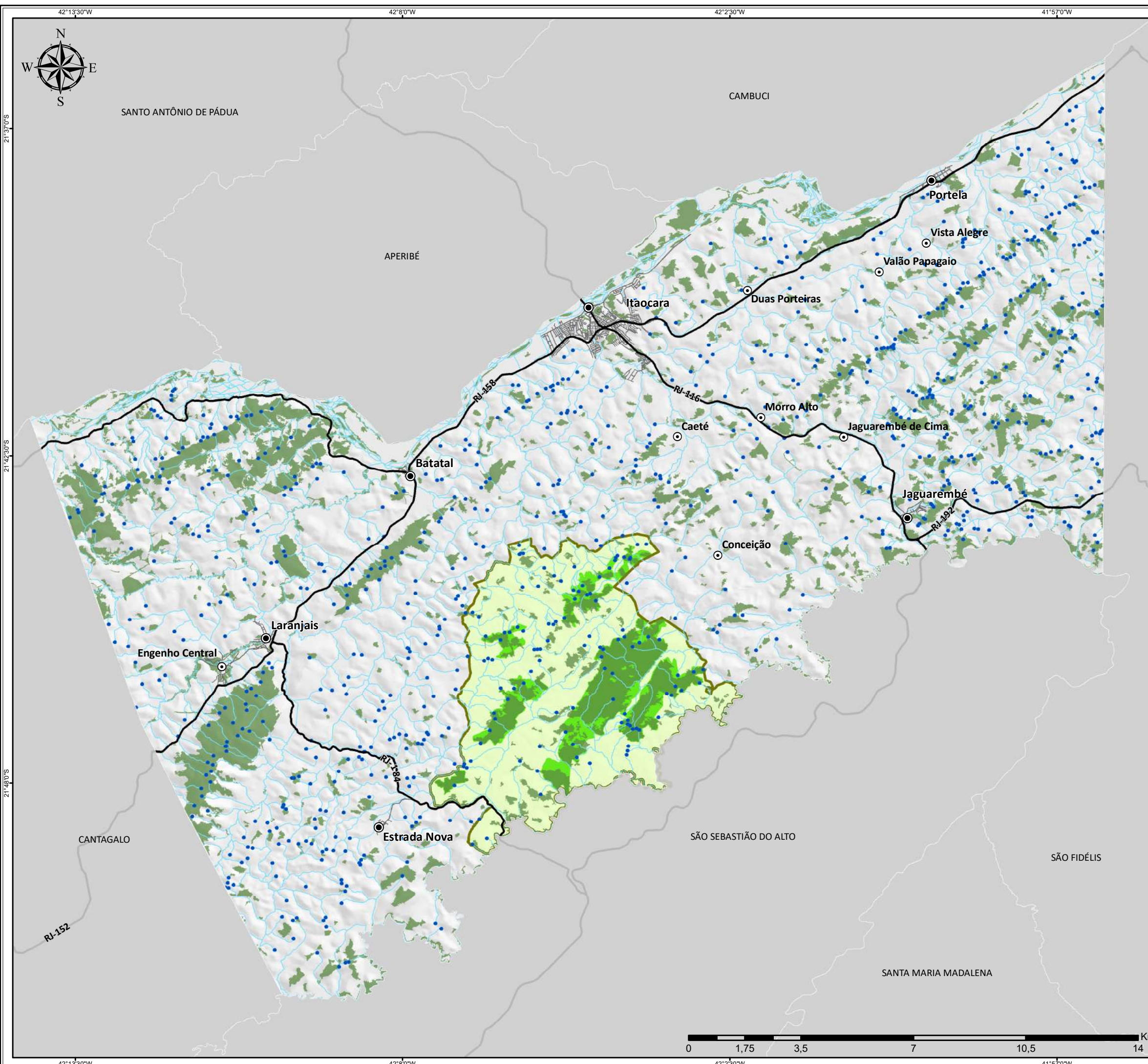
**Mapa 18**  
**Usos do solo e Cobertura Vegetal**  
**do Município de Itaocara**

Etapa:	Data:	Escala:	Escala Numérica em impressão A3
Diagnóstico Consolidado	11/04/2022	1:115.000	Sistema de Coordenada Geográfica, SIRGAS 2000

Fontes:  
Localidades - Prefeitura (2022); Rodovias - MPRJ (2017); Municípios - IBGE (2020); Arruamento, Hidrografia, Uso do Solo e Sedes - Projeto RJ25/INEA/IBGE (2018)







**Legenda**

- Sede dos Distritos
- Localidades
- Rodovias Principais
- Arruamento
- Hidrografia
- Municípios Limítrofes
- Fragmentos de Vegetação
- MONA Serra Vermelha
- APA Serra Vermelha
- Área de Preservação Permanente (APP)**
- Nascentes




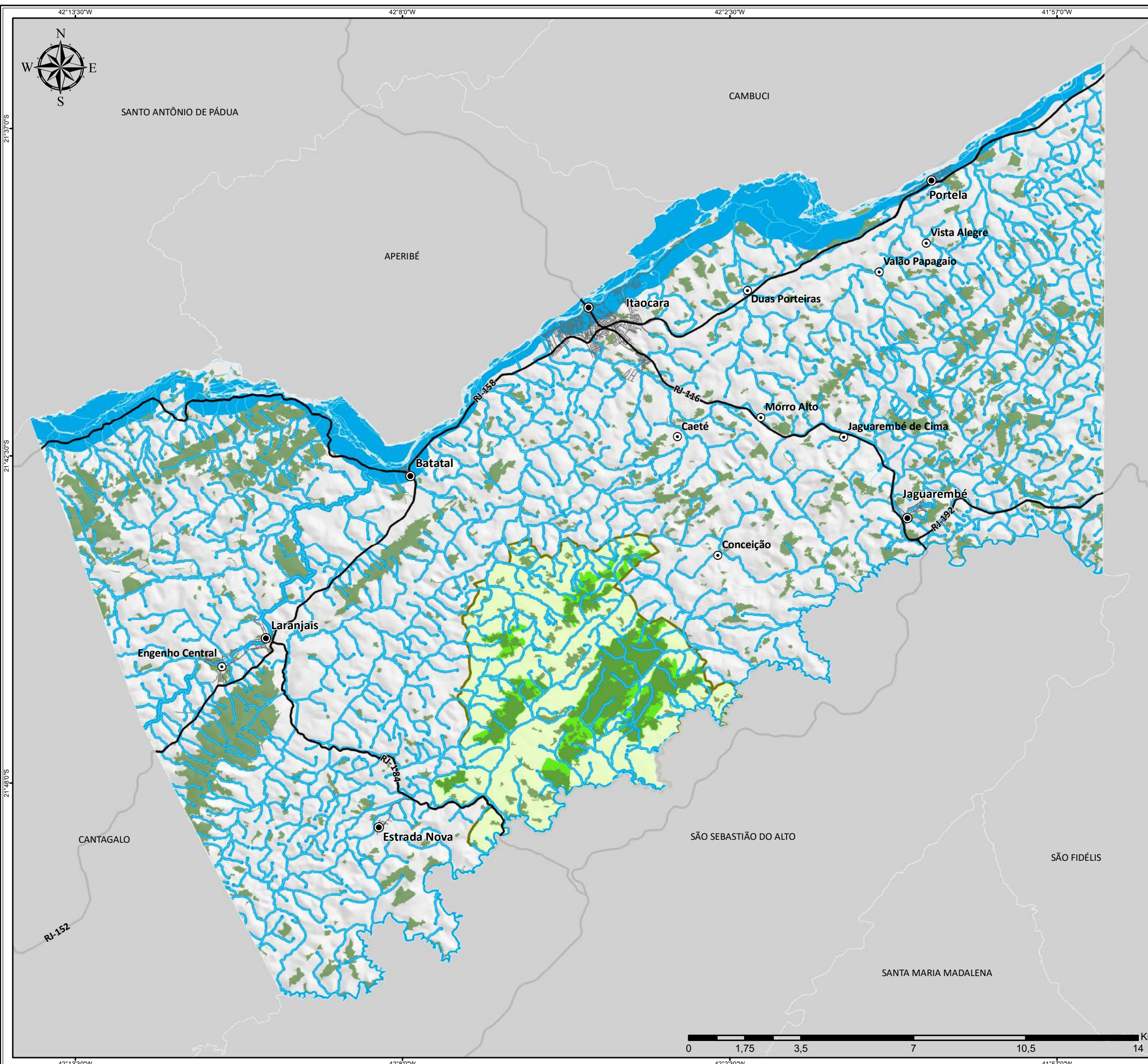
PLANO DIRETOR  
ITAOCARA-RJ  
Revisão do Plano Diretor e da Legislação Urbanística  
Complementar do Município de Itaocara - RJ

**Mapa 19**  
**Áreas de Preservação Permanente (APP)**  
**de nascentes em Itaocara**

<b>Etapa:</b>	<b>Data:</b>	<b>Escala:</b>	Escala Numérica em impressão A3
Diagnóstico Consolidado	11/04/2022	1:115.000	Sistema de Coordenada Geográfica, SIRGAS 2000

**Fontes:**  
Localidades - Prefeitura (2022); Arruamento, Nascente, Fragmentos e Sedes - Projeto RJ25/ INEA/IBGE (2018); Municípios - IBGE (2020); Rodovias - MPRJ (2017); UCs - Prefeitura (2022)





**Legenda**

- Sede dos Distritos
- Localidades
- Rodovias Principais
- Arruamento
- Hidrografia
- Municípios Limítrofes
- Fragmentos de Vegetação
- MONA Serra Vermelha
- APA Serra Vermelha
- Área de Preservação Permanente (APP)**
- APP de Recursos Hídricos




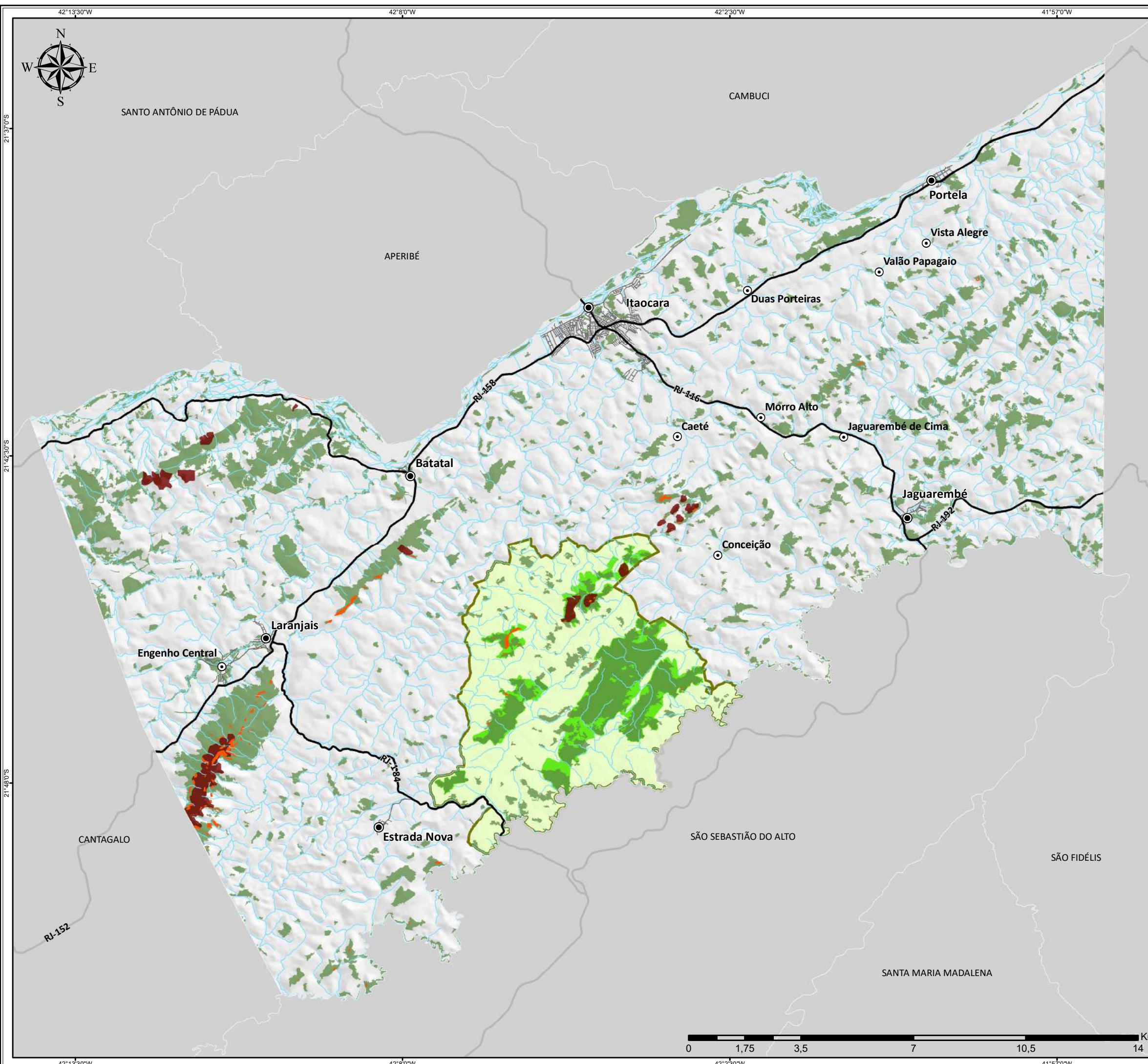
PLANO DIRETOR  
ITAOCARA-RJ  
Revisão do Plano Diretor e da Legislação Urbanística  
Complementar do Município de Itaocara - RJ

**Mapa 20**  
**Áreas de Preservação Permanente (APP)**  
**de recursos hídricos em Itaocara**

Etapa:	Data:	Escala:	Escala Numérica em impressão A3
Diagnóstico Consolidado	18/04/2022	1:115.000	Sistema de Coordenada Geográfica, SIRGAS 2000

Fontes:  
Localidades e UCs - Prefeitura (2022); Municípios - IBGE (2020); Rodovias - MPRJ (2017); Arruamento, Fragmentos e Sedes - Projeto RJ25/INEA/IBGE - (2018); APP - FBDS (2018)





**Legenda**

- Sede dos Distritos
- Localidades
- Rodovias Principais
- Arruamento
- Hidrografia
- Municípios Limítrofes
- Fragmentos de Vegetação
- MONA Serra Vermelha
- APA Serra Vermelha
- Área de Preservação Permanente (APP)**
- APP de Declividade
- APP de Topo de Morro



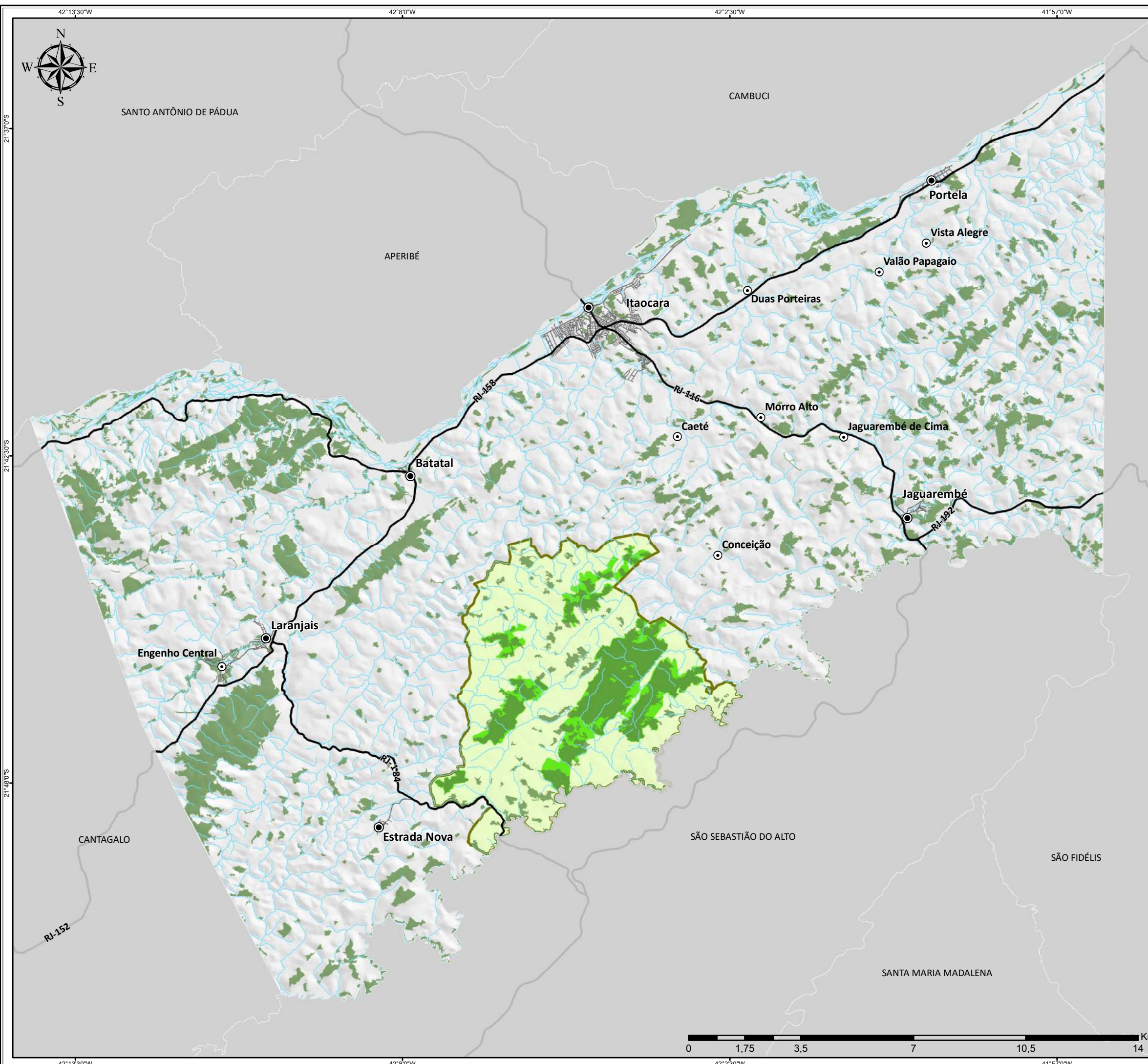
PLANO DIRETOR  
ITAOCARA-RJ  
Revisão do Plano Diretor e da Legislação Urbanística  
Complementar do Município de Itaocara - RJ

**Mapa 21**  
**Áreas de Preservação Permanente (APP)**  
**de declividade e topo de morro em Itaocara**

Etapa:	Data:	Escala:	Escala Numérica em impressão A3
Diagnóstico Consolidado	11/04/2022	1:115.000	Sistema de Coordenada Geográfica, SIRGAS 2000

Fontes:  
Localidades e UCs - Prefeitura (2022); Arruamento, APP Topografia, Fragmentos e Sedes - Projeto RJ25/INEA/IBGE (2018); Municípios - IBGE (2020); Rodovias - MPRJ (2017)





**Legenda**

- Sede dos Distritos
- Localidades
- Rodovias Principais
- Arruamento
- Hidrografia
- Municípios Limítrofes
- Fragmentos de Vegetação
- Unidades de Conservação**
- MONA Serra Vermelha
- APA Serra Vermelha




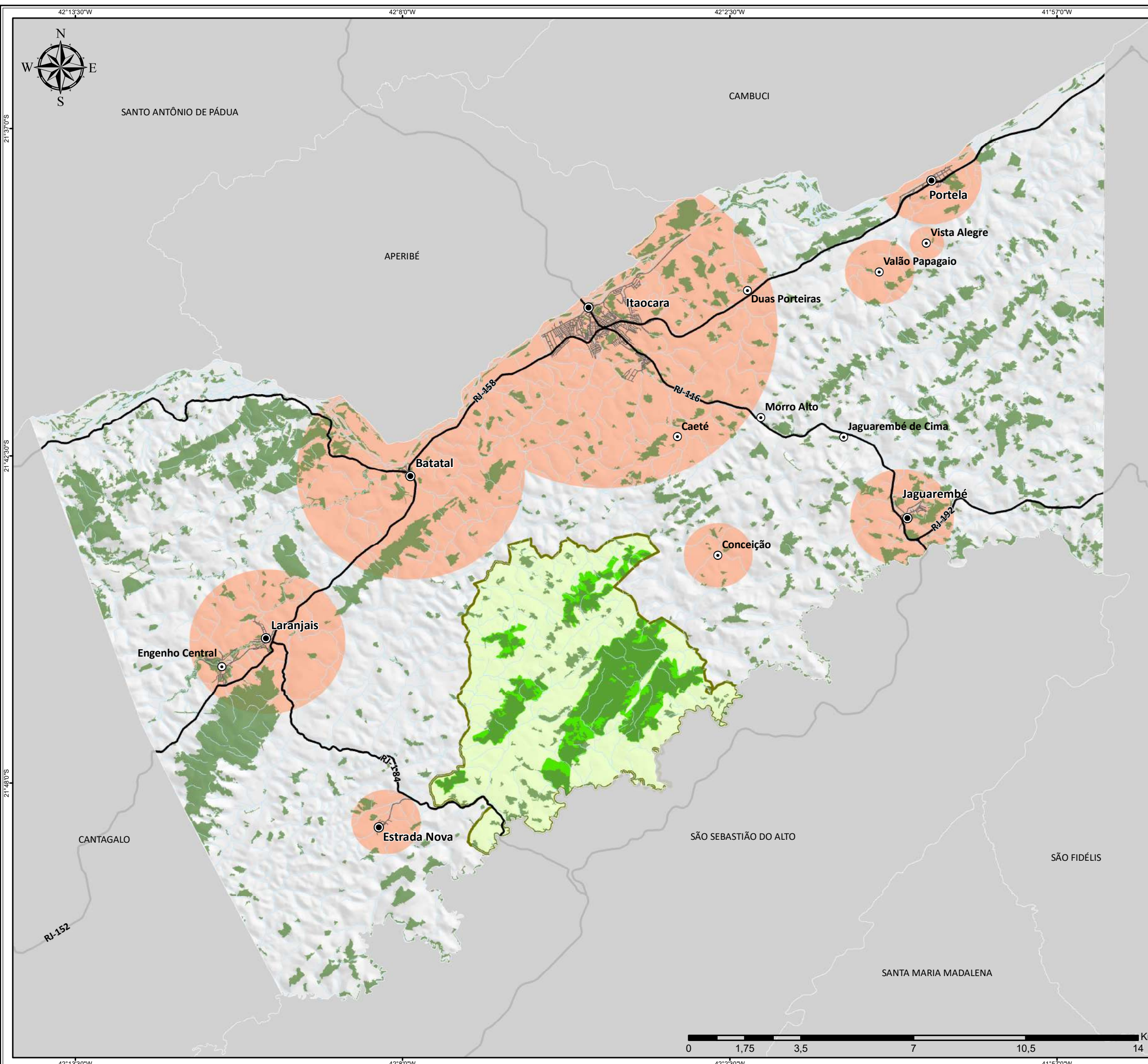
PLANO DIRETOR  
ITAOCARA-RJ  
Revisão do Plano Diretor e da Legislação Urbanística  
Complementar do Município de Itaocara - RJ

**Mapa 22**  
**Unidades de Conservação do Município de Itaocara**

<b>Etapa:</b> Diagnóstico Consolidado	<b>Data:</b> 11/04/2022	<b>Escala:</b> 1:115.000	Escala Numérica em impressão A3 Sistema de Coordenada Geográfica, SIRGAS 2000
--	----------------------------	-----------------------------	---

**Fontes:**  
Localidades e UCs - Prefeitura (2022); Arruamento, Fragmentos e Sedes - Projeto RJ25/INEA /IBGE (2018); Municípios - IBGE (2020); Rodovias - MPRJ (2017)





**Legenda**

- Sede dos Distritos
- Localidades
- Rodovias Principais
- Arruamento
- Hidrografia
- Municípios Limítrofes
- Fragmentos de Vegetação
- MONA Serra Vermelha
- APA Serra Vermelha
- Perímetros Urbanos



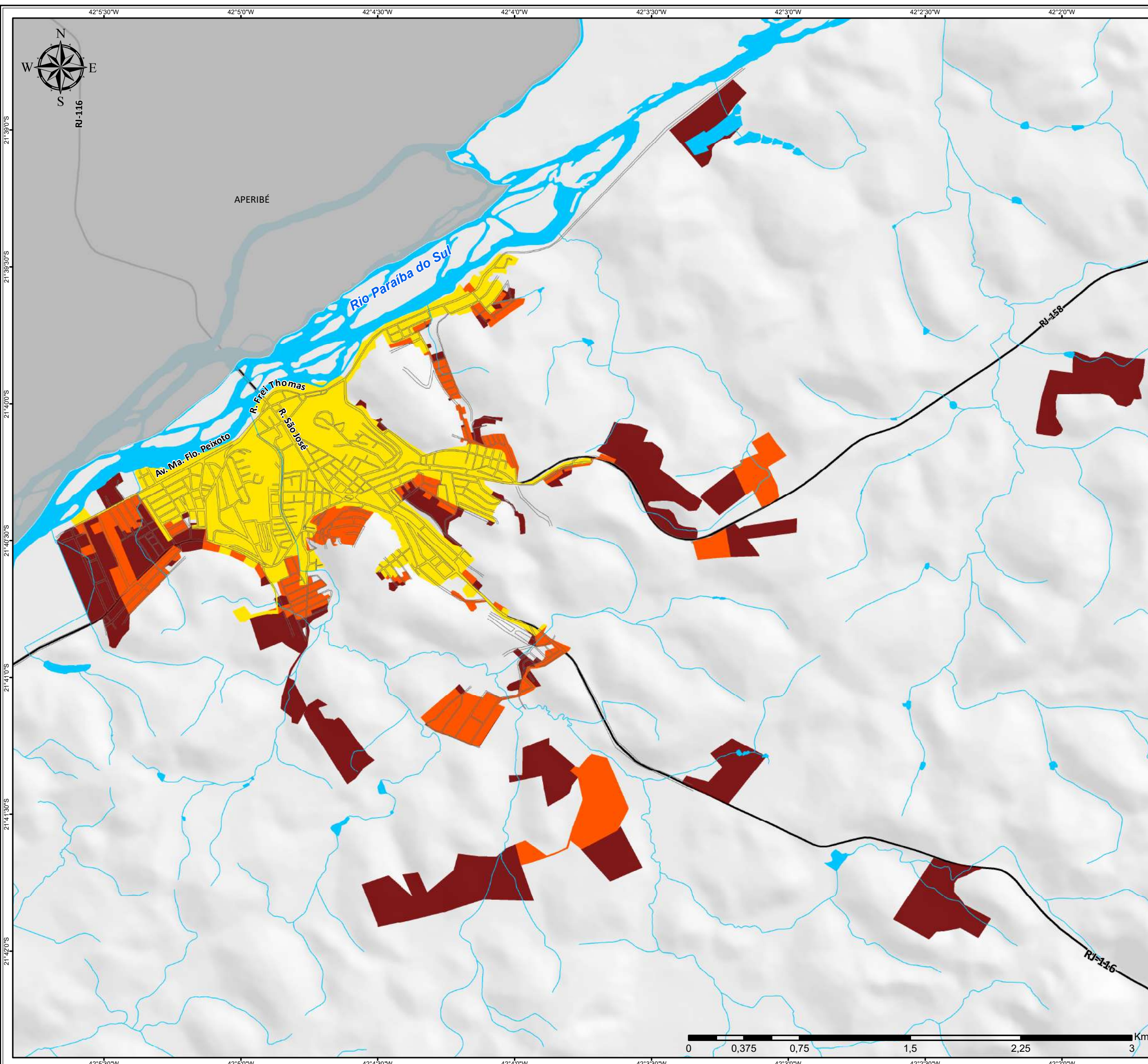
Revisão do Plano Diretor e da Legislação Urbanística  
Complementar do Município de Itaocara - RJ

**Mapa 23**  
**Perímetros Urbanos no Município de Itaocara**

<b>Etapa:</b> Diagnóstico Consolidado	<b>Data:</b> 11/04/2022	<b>Escala:</b> 1:115.000	Escala Numérica em impressão A3 Sistema de Coordenada Geográfica, SIRGAS 2000
--	----------------------------	-----------------------------	---

**Fontes:**  
Arruamento e Sedes - Projeto RJ25/INEA/IBGE (2018); Municípios - IBGE (2020);  
Rodovias - MPRJ (2017); UCs, Localidades e Perímetros - Prefeitura (2022)





**Legenda**

- Rodovias Principais
- Arruamento
- Hidrografia
- Municípios Limítrofes

**Expansão Urbana**

- 2004
- 2013
- 2021



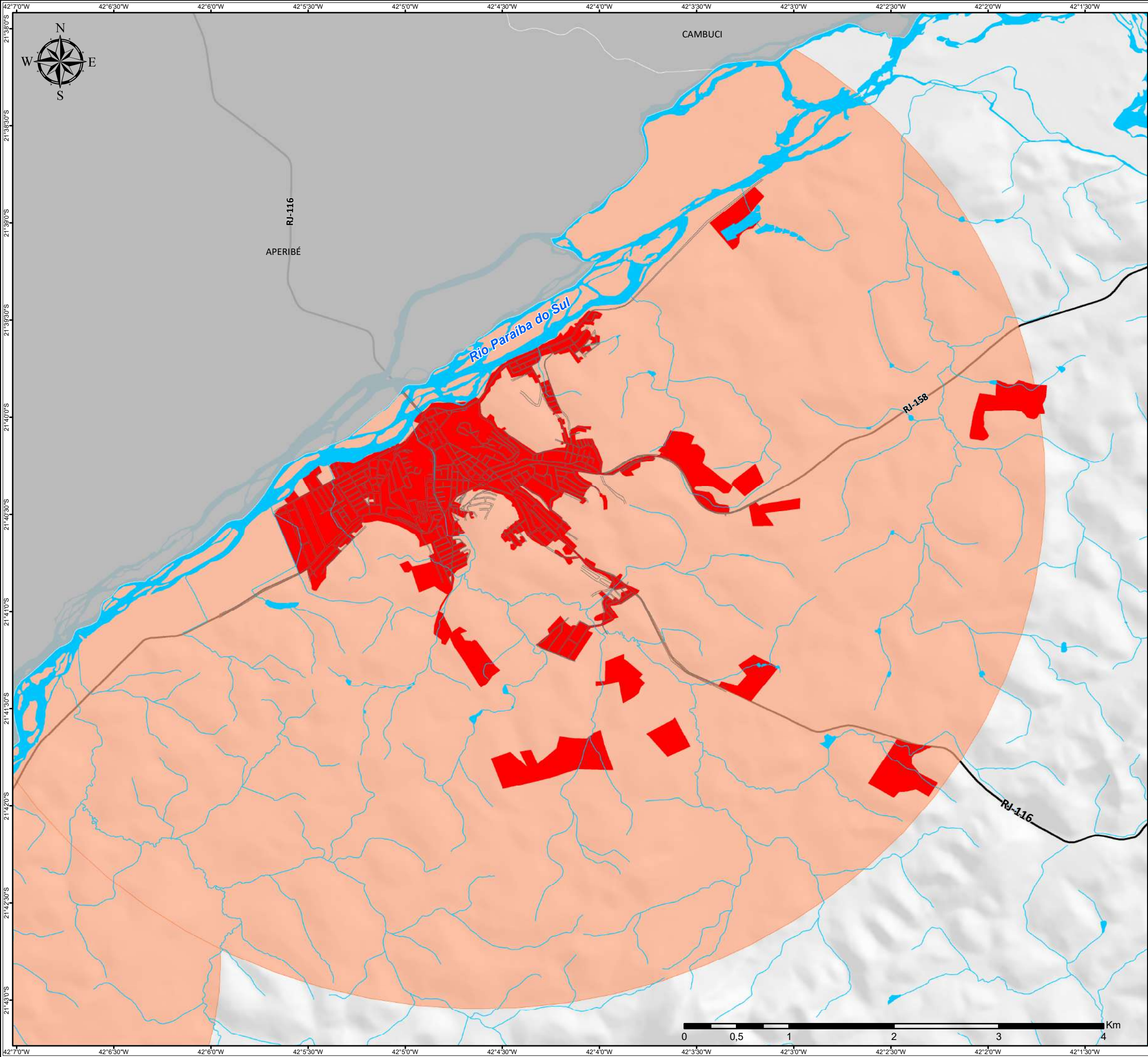
Revisão do Plano Diretor e da Legislação Urbanística  
Complementar do Município de Itaocara - RJ

**Mapa 24**  
**Expansão Urbana na Sede Municipal de Itaocara**







Etapa:	Data:	Escala:	Escala Numérica em impressão A3
Diagnóstico Consolidado	11/04/2022	1:25.000	Sistema de Coordenada Geográfica, SIRGAS 2000

Fontes:  
Arruamento e Hidrografia - Projeto RJ25/INEA/IBGE (2018); Municípios - IBGE (2020); Rodovias - MPRJ (2017); Expansão Urbana - IBAM (2022);





**Legenda**

-  Rodovias Principais
-  Arruamento
-  Hidrografia
-  Municípios Limítrofes
-  Mancha Urbana - 2021
-  Perímetros Urbanos - Lei Nº 1216, março 2020



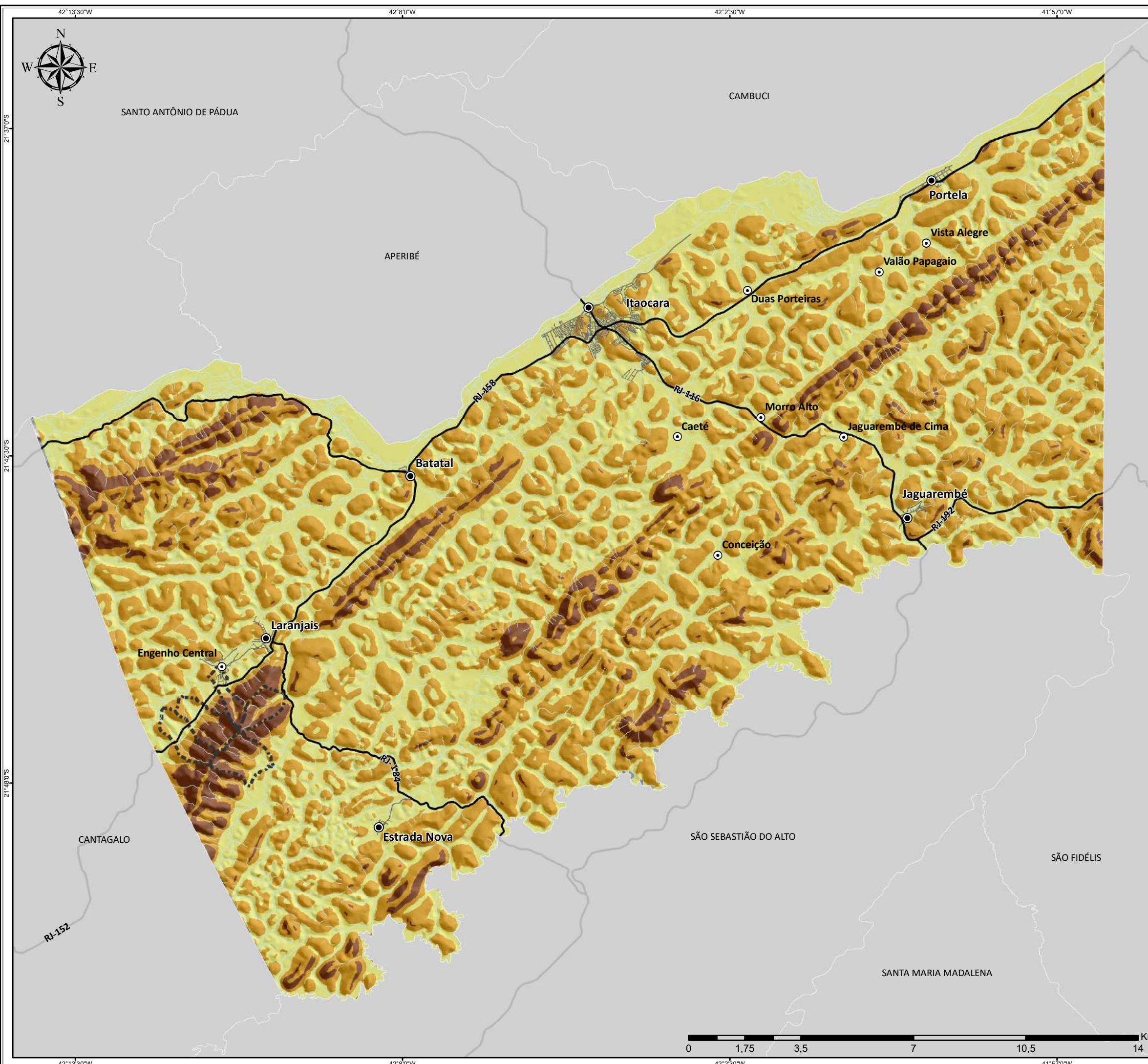
PLANO DIRETOR  
ITAOCARA-RJ  
Revisão do Plano Diretor e da Legislação Urbanística  
Complementar do Município de Itaocara - RJ

**Mapa 25**  
**Perímetro Urbano e Área Urbanizada da**  
**Sede Municipal de Itaocara**

Etapa:	Data:	Escala:	Escala Numérica em impressão A3
Diagnóstico Consolidado	11/04/2022	1:35.000	Sistema de Coordenada Geográfica, SIRGAS 2000

Fontes:  
Arruamento e Hidrografia - Projeto RJ25/INEA/IBGE (2018); Municípios - IBGE (2020); Rodovias - MPRJ (2017); Mancha Urbana e Perímetros - IBAM (2022);





**Legenda**

- Sede dos Distritos
- Localidades
- Rodovias Principais
- Arruamento
- Hidrografia
- Municípios Limítrofes
- ⋯ Corrida de Massa

**Suscetibilidade à ocorrência de movimentos de massa**

- Baixa
- Média
- Alta




PLANO DIRETOR  
ITAOCARA-RJ  
Revisão do Plano Diretor e da Legislação Urbanística  
Complementar do Município de Itaocara - RJ

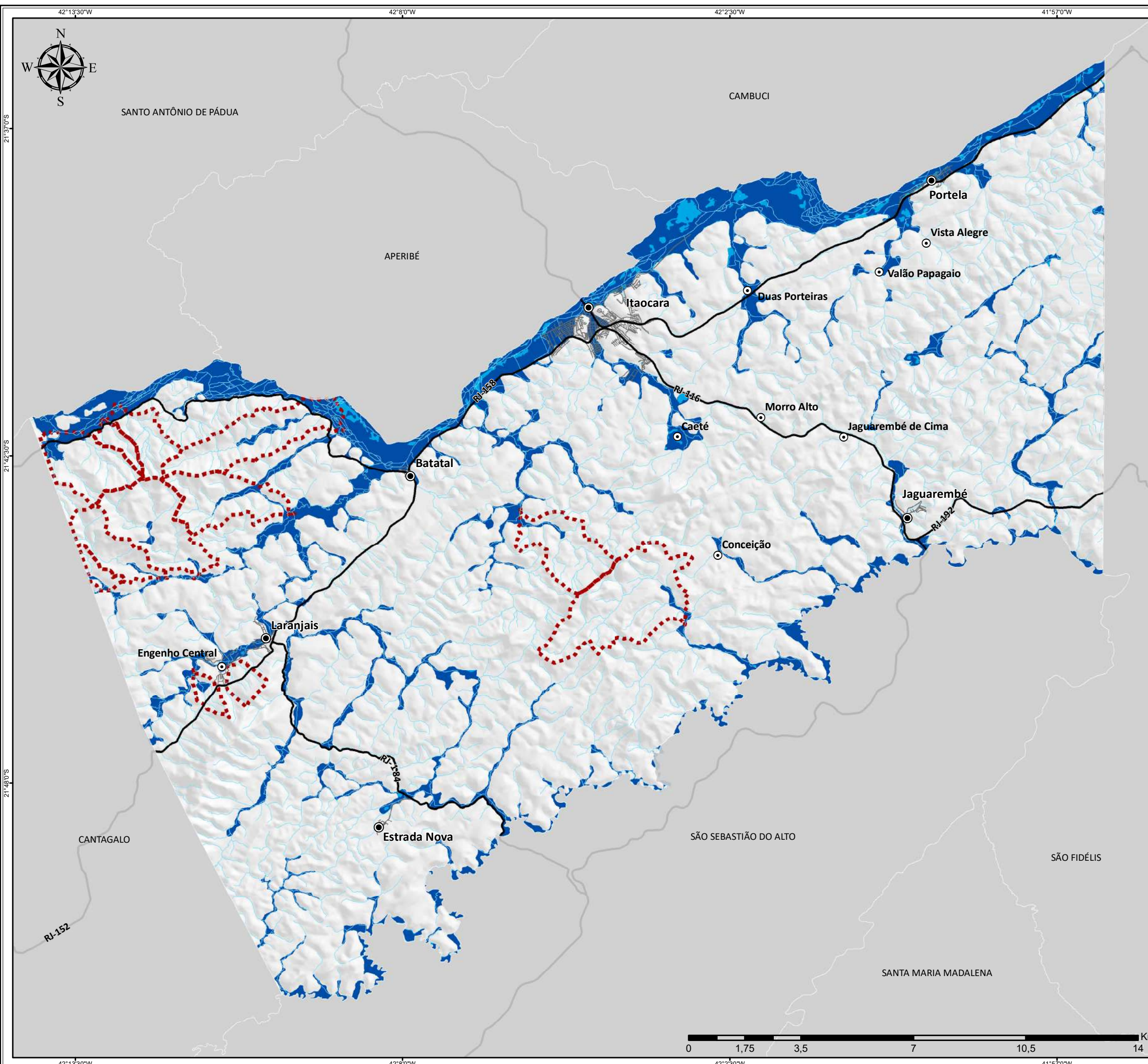
**Mapa 26**  
**Suscetibilidade à ocorrência de movimentos de massa**  
**no Município de Itaocara**

Etapa:	Data:	Escala:	Escala Numérica em impressão A3
Diagnóstico Consolidado	11/04/2022	1:115.000	Sistema de Coordenada Geográfica, SIRGAS 2000

Fontes:  
Arruamento e Sedes - Projeto RJ25/INEA/IBGE (2018); Municípios - IBGE (2020);  
Rodovias - MPRJ (2017); Localidades - Prefeitura (2022); Suscetibilidade - CPRM (2017)







**Legenda**

- Sede dos Distritos
- Localidades
- Rodovias Principais
- Arruamento
- Hidrografia
- Municípios Limítrofes
- ⋯ Enxurrada

**Suscetibilidade à ocorrência de inundação**

- Alta
- Média a Baixa



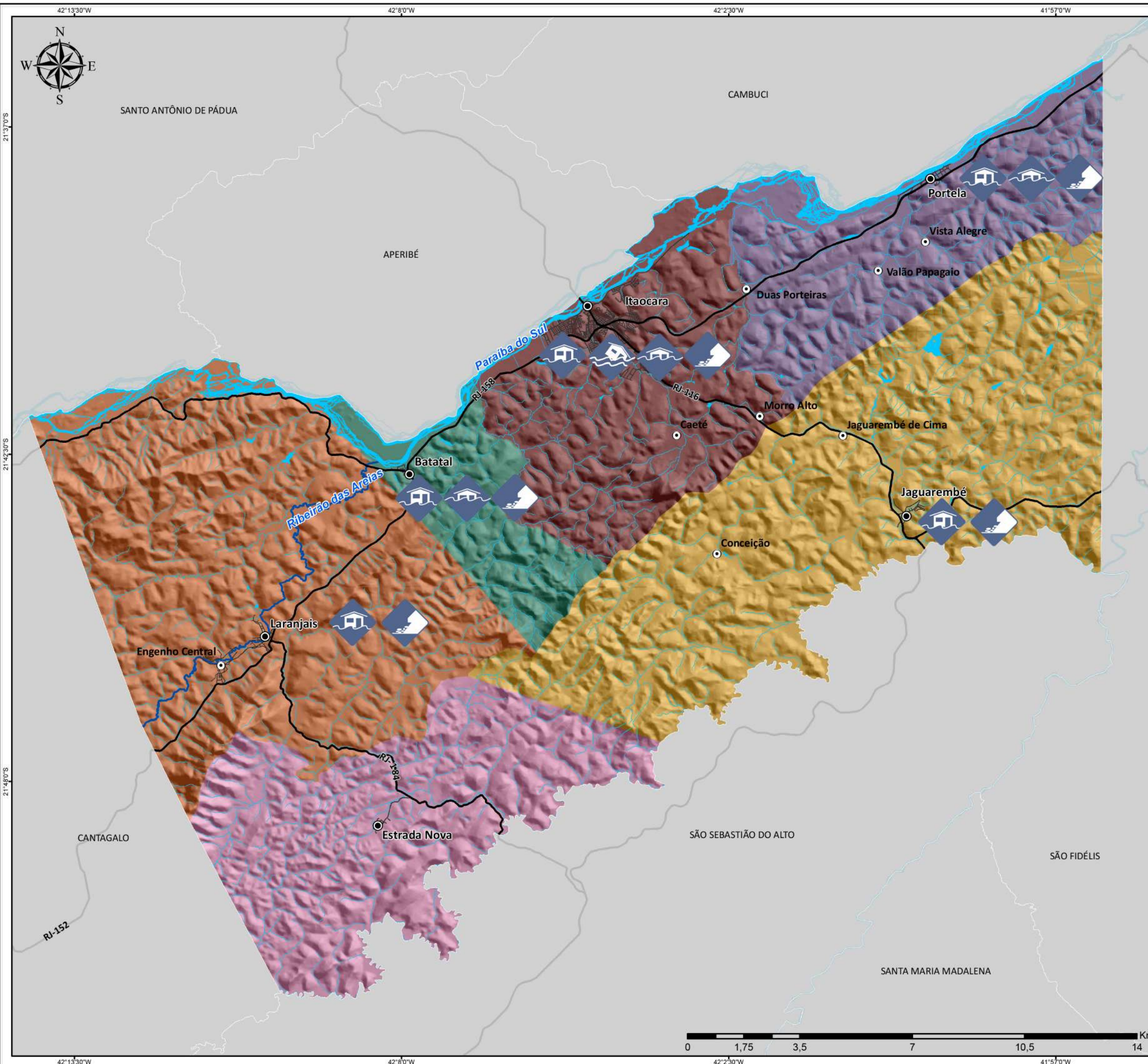
Revisão do Plano Diretor e da Legislação Urbanística  
Complementar do Município de Itaocara - RJ

**Mapa 27**  
**Suscetibilidade à ocorrência de inundação**  
**no Município de Itaocara**

<b>Etapa:</b>	<b>Data:</b>	<b>Escala:</b>	<b>Escala Numérica em impressão A3</b>
Diagnóstico Consolidado	22/04/2022	1:115.000	Sistema de Coordenada Geográfica, SIRGAS 2000

**Fontes:**  
Arruamento e Sedes - Projeto RJ25/INEA/IBGE (2018); Municípios - IBGE (2020); Rodovias - MPRJ (2017); Localidades - Prefeitura (2022); Suscetibilidade - CPRM (2017)





**Legenda**

- Sede dos Distritos
- Localidades
- Rodovias Principais
- Arruamento
- Municípios Limítrofes
- Hidrografia
- Rio Ribeirão das Areias

**Distritos**

- Batatal
- Estrada Nova
- Itaocara
- Jaguarembé
- Laranjais
- Portela

**Riscos**

- Alagamento
- Inundação
- Enxurrada
- Deslizamento




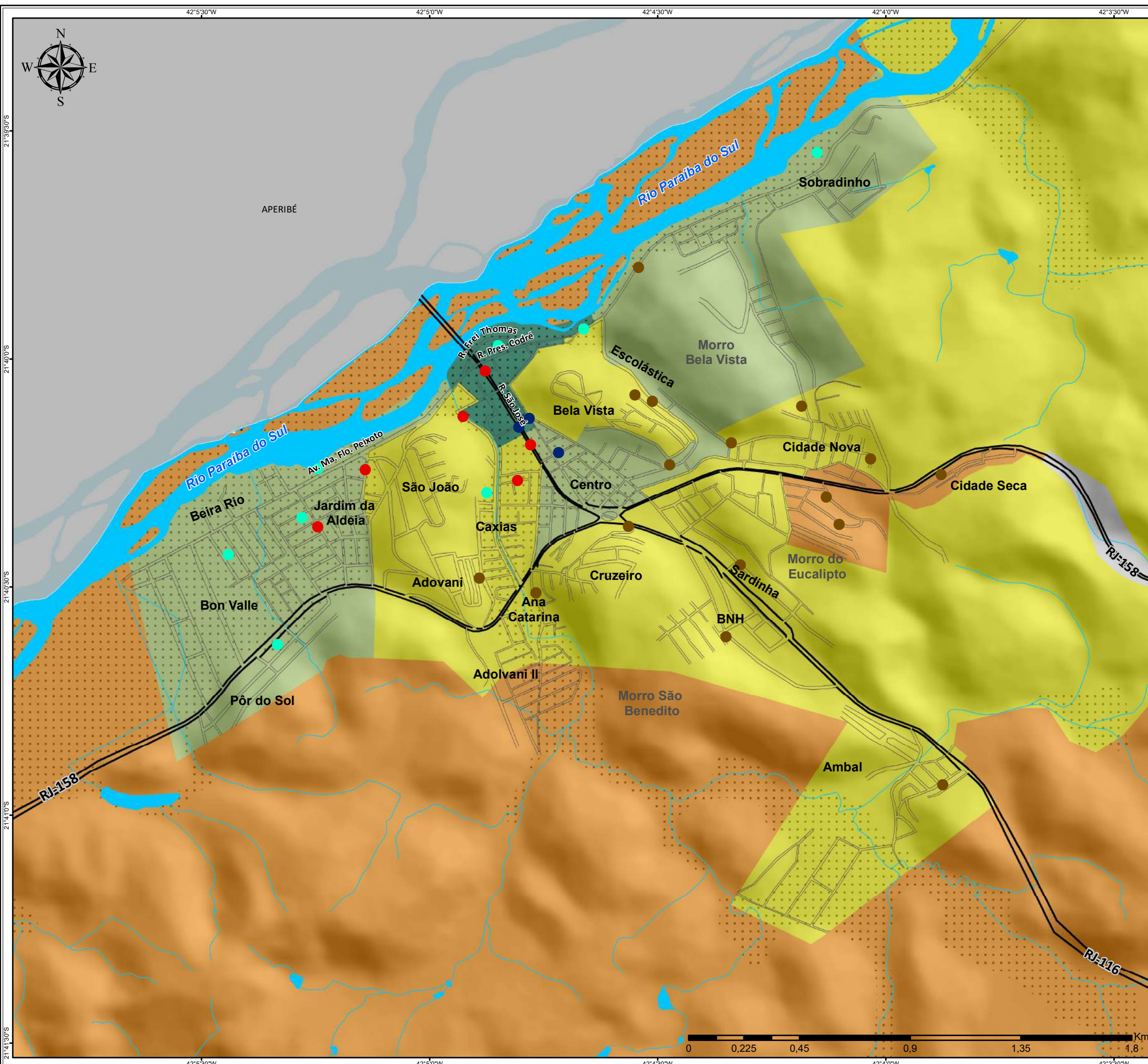
PLANO DIRETOR  
ITAOCARA-RJ  
Revisão do Plano Diretor e da Legislação Urbanística  
Complementar do Município de Itaocara - RJ

**Mapa 28**  
**Vulnerabilidades nas localidades do Município de Itaocara por tipo de risco**

Etapa: Diagnóstico Consolidado      Data: 22/04/2022      Escala: 1:115.000      Escala Numérica em impressão A3 Sistema de Coordenada Geográfica, SIRGAS 2000

Fontes:  
Arruamento e Sedes - Projeto RJ25/INEA/IBGE (2018); Municípios - IBGE (2020); Rodovias - MPRJ (2017); Localidades - Prefeitura (2022); Riscos - PLANCON (2021)





**Legenda**

- Vias Principais
- Arruamento
- Hidrografia
- Municípios Limítrofes
- Inundação (CPRM, 2017)
- Renda Domiciliar**
- Sem Informação
- até 2 SM
- 2 a 4 SM
- 4 a 6 SM
- mais que 6 SM
- Tipo de Risco (PLANCON, 2021)**
- Deslizamento de Solo
- Inundação Gradual
- Enxurrada
- Alagamentos

\*Salário Mínimo em 2010 = R\$ 510,00

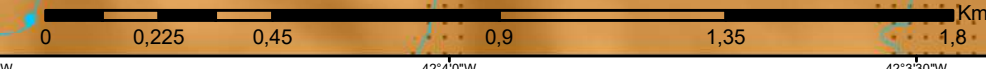


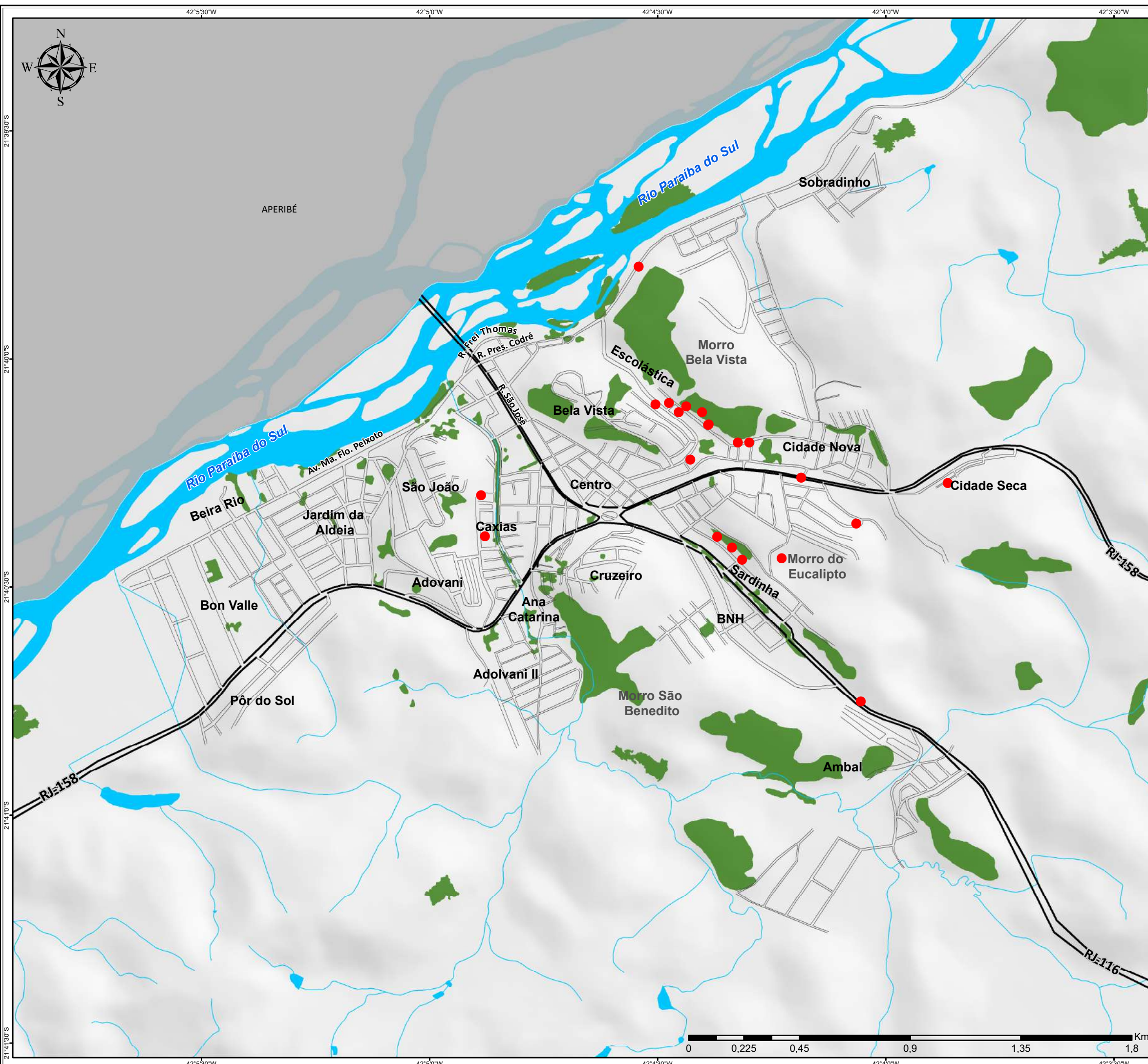
Revisão do Plano Diretor e da Legislação Urbanística  
Complementar do Município de Itaocara - RJ

**Mapa 29**  
**Áreas vulneráveis da Sede de Itaocara por tipo de risco e faixa de renda**

Etapa:	Data:	Escala:	Escala Numérica em impressão A3
Diagnóstico Consolidado	26/04/2022	1:15.000	Sistema de Coordenada Geográfica, SIRGAS 2000

**Fontes:**  
Riscos - Prefeitura/PLANCON (2022); Arruamento e Hidrografia - Projeto RJ25/INEA/IBGE (2018); Municípios - IBGE (2020); Rodovias - MPRJ (2017); Inundação - CPRM (2017); Renda - IBGE (2010)





- ### Legenda
- Localização de riscos iminentes a escorregamento
  - Vias Principais
  - Arruamento
  - Hidrografia
  - Fragmentos de Vegetação
  - Municípios Limítrofes



PLANO DIRETOR  
ITAOCARA-RJ  
Revisão do Plano Diretor e da Legislação Urbanística  
Complementar do Município de Itaocara - RJ

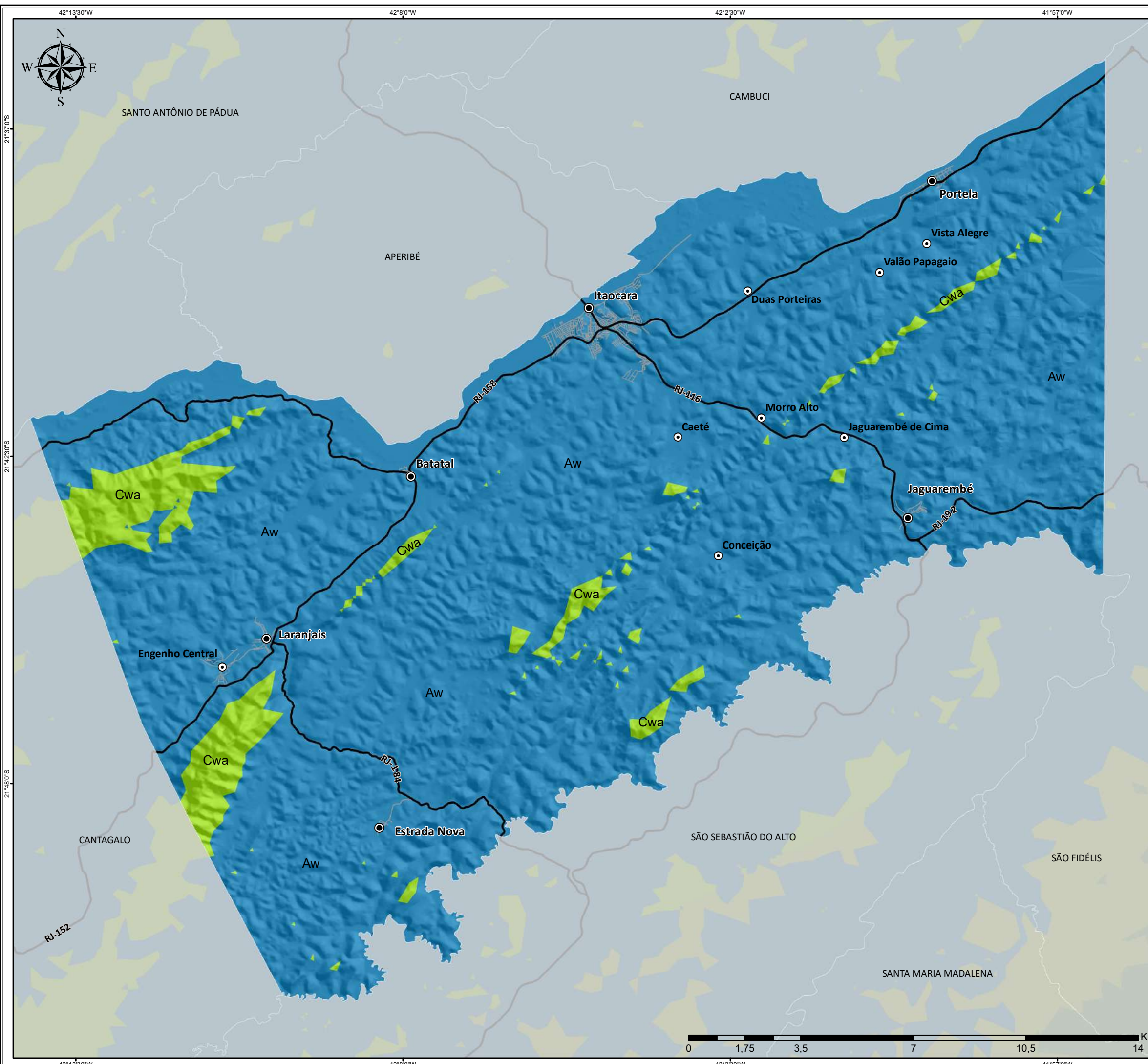
### Mapa 30

#### Áreas vulneráveis a deslizamentos da Sede de Itaocara apontadas pelo DRM/RJ

Etapa:	Data:	Escala:	Escala Numérica em impressão A3
Diagnóstico Consolidado	26/04/2022	1:15.000	Sistema de Coordenada Geográfica, SIRGAS 2000

Fontes:  
Bairros - Prefeitura (2022); Arruamento e Hidrografia - Projeto RJ25/INEA/IBGE (2018); Municípios - IBGE (2020); Rodovias - MPRJ (2017); Escorregamento - DRM (2012)





**Legenda**

- Sede dos Distritos
- Localidades
- Rodovias Principais
- Arruamento
- Municípios Limítrofes

**Classificação climática de Köppen-Geiger**

- Af
- Am
- Aw
- As
- BSh
- Cfa
- Cfb
- Cwa
- Cwb
- Cwc
- Csa
- Csb

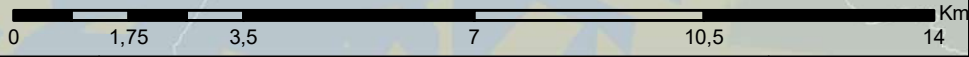


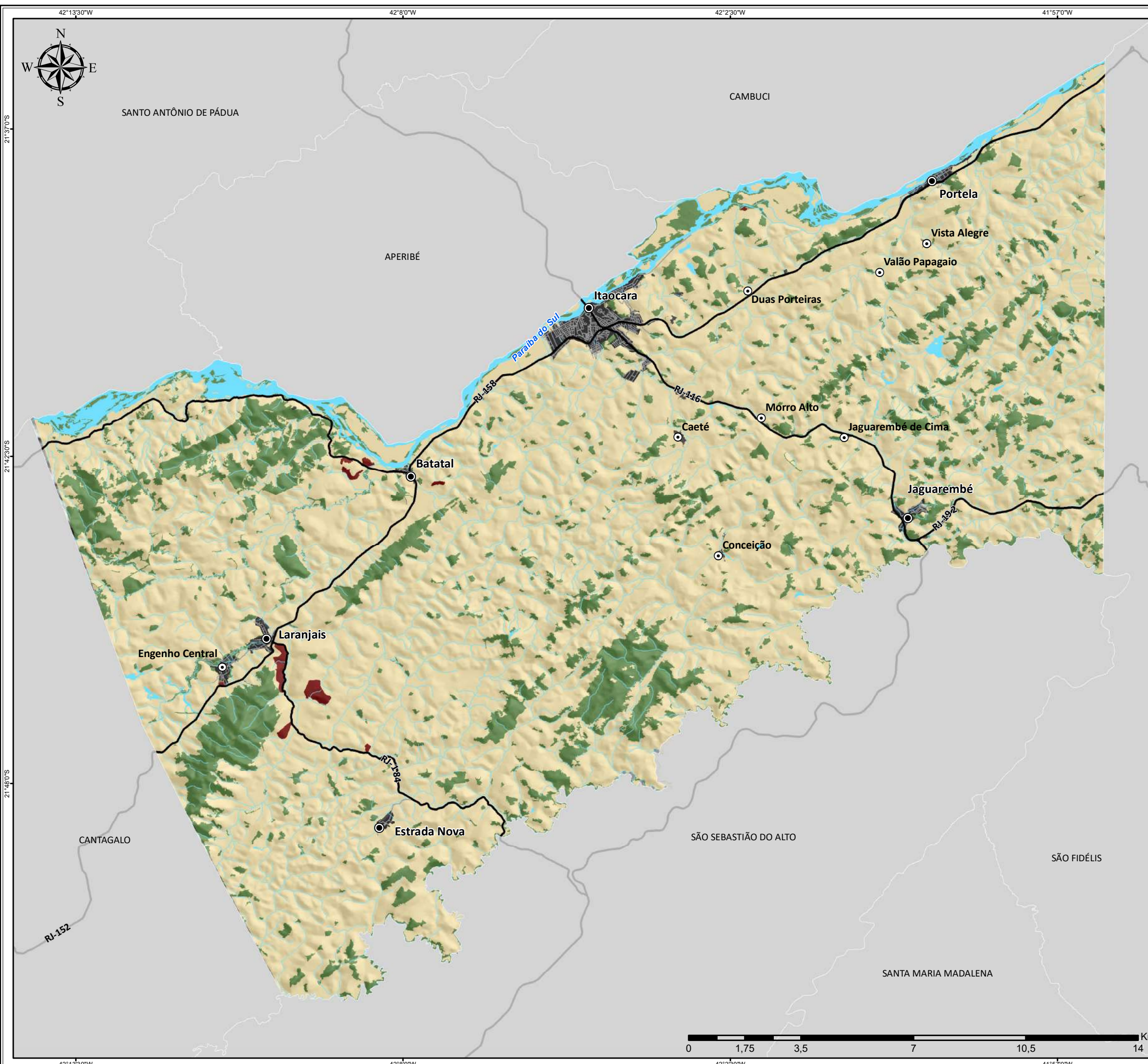
PLANO DIRETOR  
ITAOCARA-RJ  
Revisão do Plano Diretor e da Legislação Urbanística  
Complementar do Município de Itaocara - RJ

**Mapa 31**  
**Classificação climática de Köppen-Geiger**  
**do Município de Itaocara**

Etapa:	Data:	Escala:	Escala Numérica em impressão A3
Diagnóstico Consolidado	25/04/2022	1:115.000	Sistema de Coordenada Geográfica, SIRGAS 2000

Fontes:  
Localidades - Prefeitura (2022); Rodovias - MPRJ (2017); Municípios - IBGE (2020); Sedes e Arruamento - Projeto RJ25/INEA/IBGE (2018); Classificação ALVARES et al (2013)





**Legenda**

- Sede dos Distritos
- Localidades
- Rodovias Principais
- Arruamento
- Hidrografia
- Municípios Limítrofes

**Uso do Solo**

- Campo/ Pastagem
- Massa D'água
- Área Edificada
- Fragmentos de Vegetação
- Silvicultura



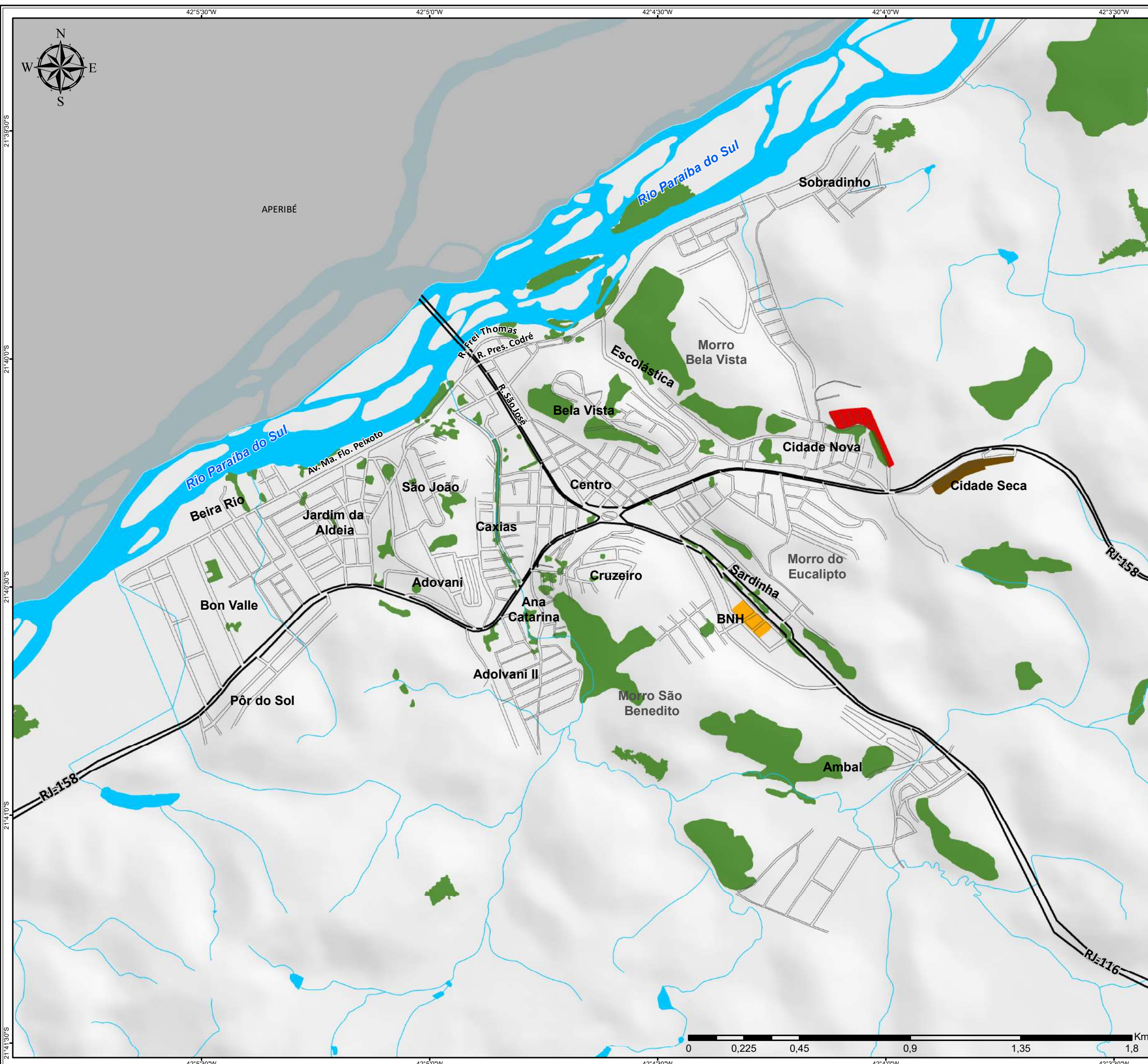
Revisão do Plano Diretor e da Legislação Urbanística  
Complementar do Município de Itaocara - RJ

**Mapa 32**  
**Suporte físico do Município de Itaocara**






Etapa:	Data:	Escala:	Escala Numérica em impressão A3 Sistema de Coordenada Geográfica, SIRGAS 2000
Diagnóstico Consolidado	11/04/2022	1:115.000	

**Fontes:**  
Localidades - Prefeitura (2022); Rodovias - MPRJ (2017); Municípios - IBGE (2020); Arruamento, Hidrografia, Uso do Solo e Sedes - Projeto RJ25/INEA/IBGE (2018)








**Legenda**

-  Vias Principais
-  Arruamento
-  Hidrografia
-  Fragmentos de Vegetação
-  Municípios Limítrofes

**Conjuntos Habitacionais**

-  BNH
-  Cidade Seca
-  Juca Rocha

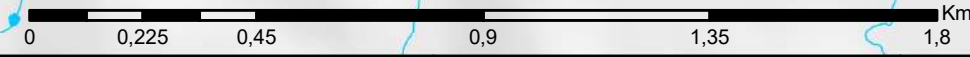


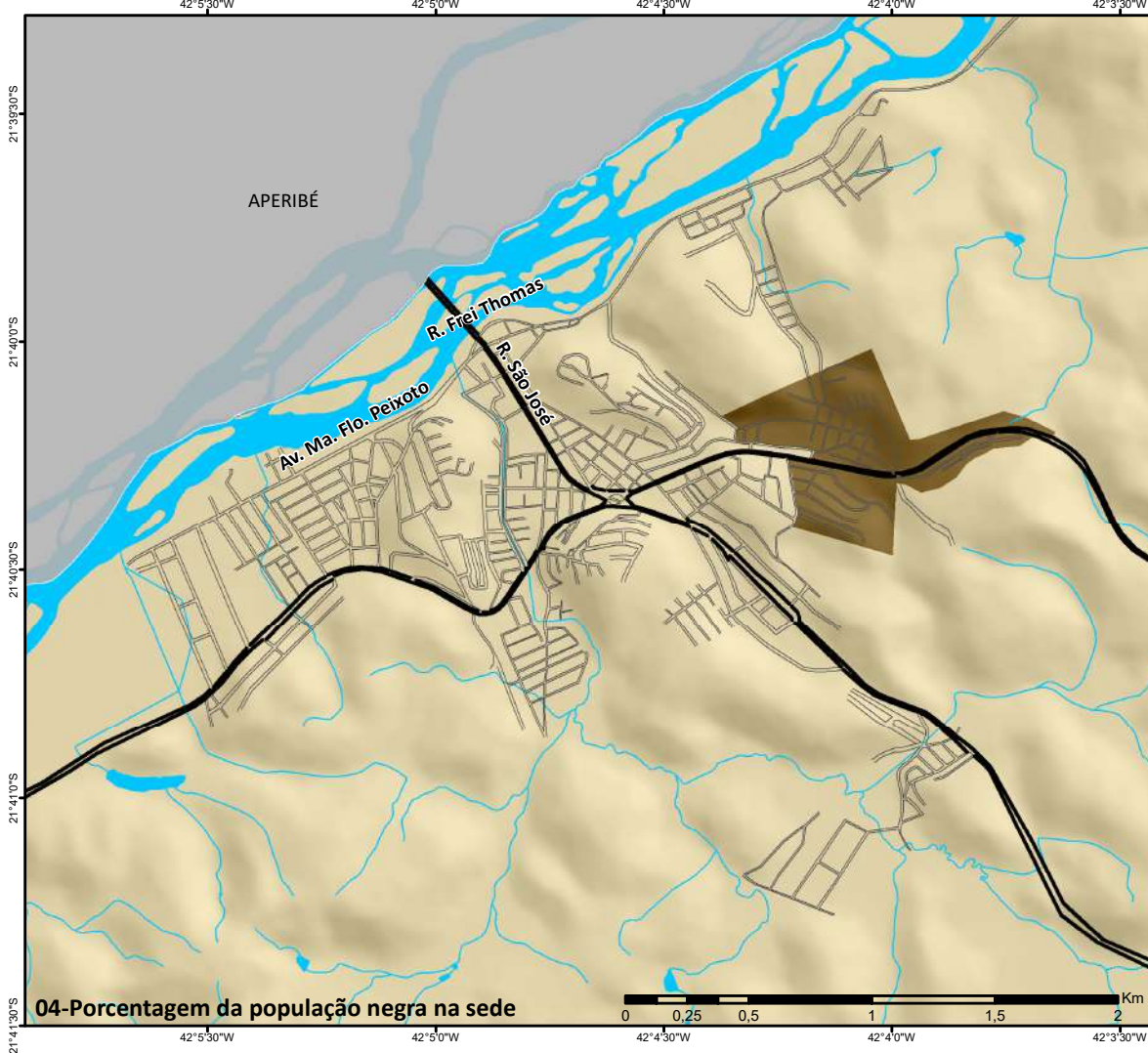
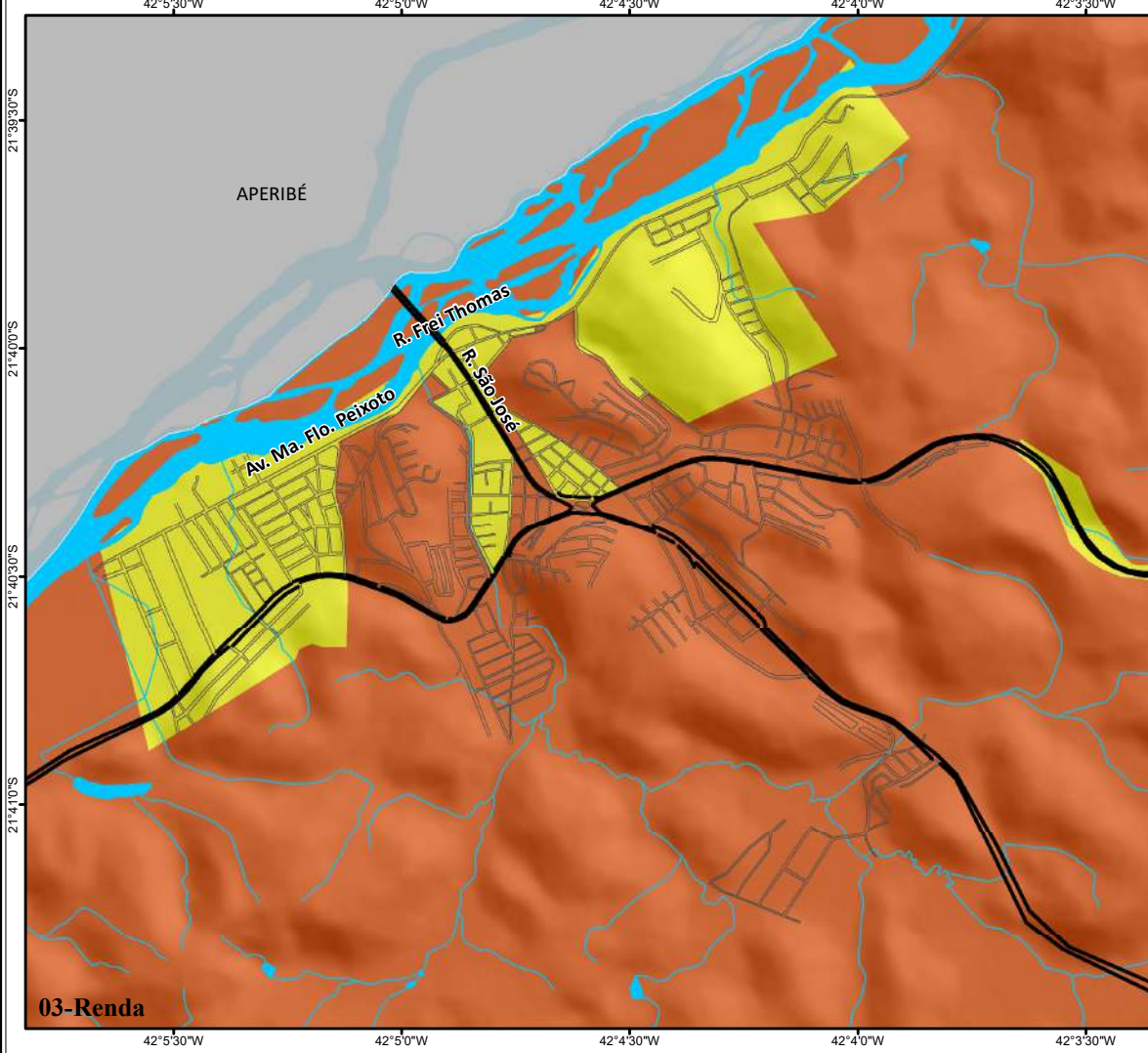
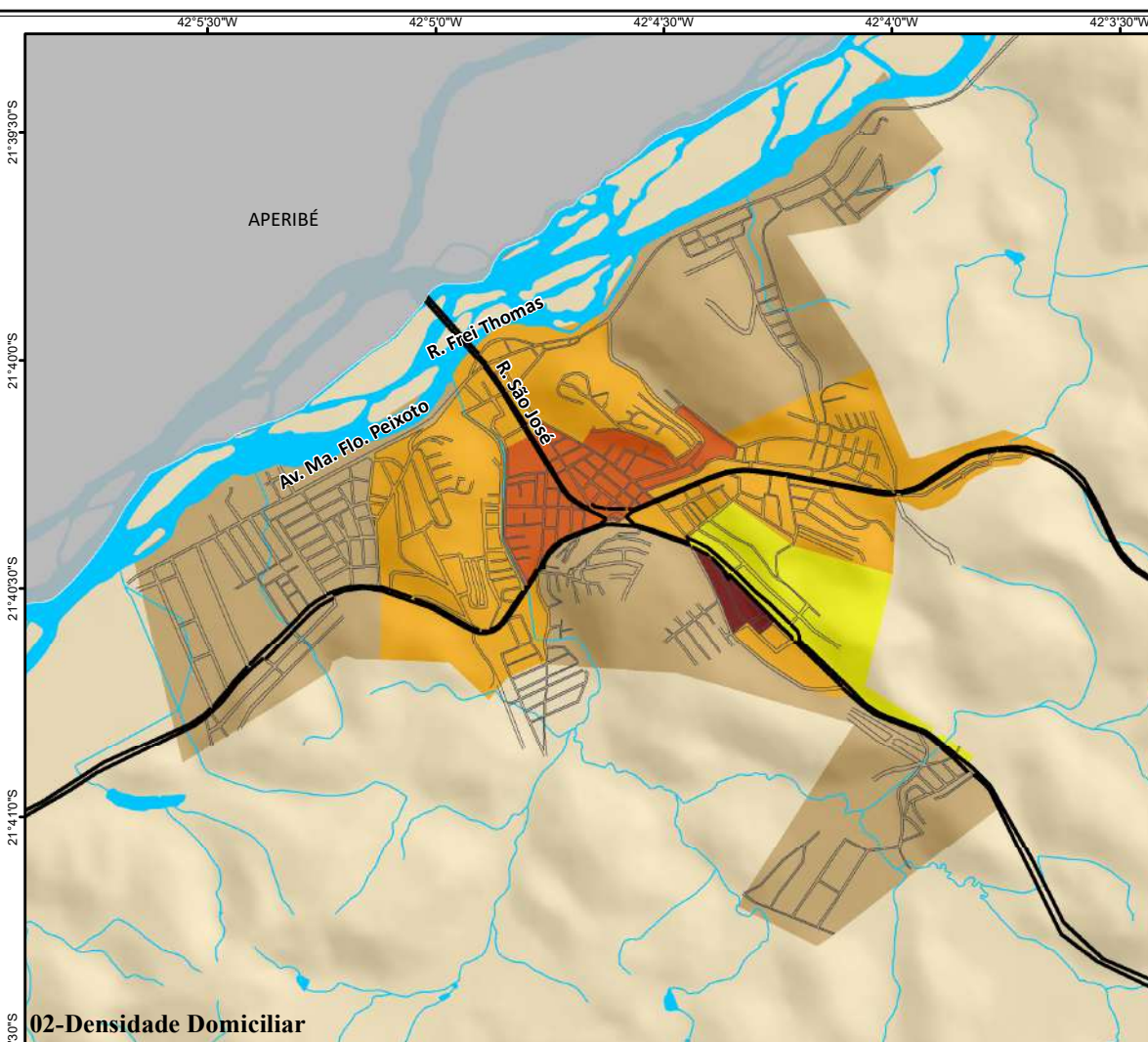
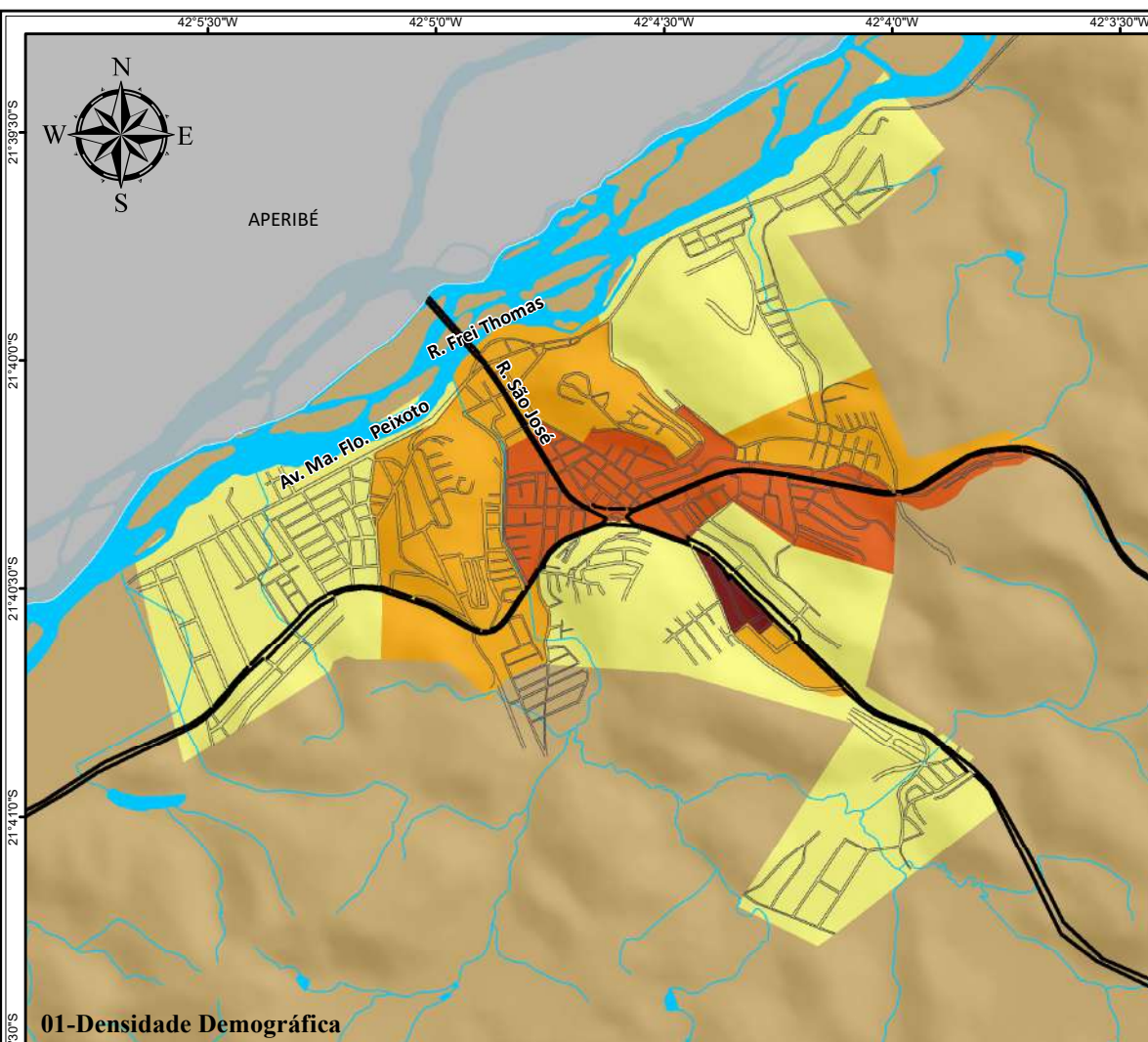
PLANO DIRETOR  
ITAOCARA-RJ  
Revisão do Plano Diretor e da Legislação Urbanística  
Complementar do Município de Itaocara - RJ

**Mapa 33**  
**Localização dos conjuntos habitacionais em Itaocara**

Etapa:	Data:	Escala:	Escala Numérica em impressão A3
Diagnóstico Consolidado	26/04/2022	1:15.000	Sistema de Coordenada Geográfica, SIRGAS 2000

Fontes:  
Bairros - Prefeitura (2022); Arruamento e Hidrografia - Projeto RJ25/INEA/IBGE (2018); Municípios - IBGE (2020); Rodovias - MPRJ (2017); Conjuntos Hab - Prefeitura (2022)





**Legenda**

- Vias Principais
- Arruamento
- Hidrografia
- Municípios Limítrofes

**01-Densidade Demográfica (hab/km<sup>2</sup>)**

- até 500
- 501 - 2000
- 2001 - 5500
- 5501 - 10000
- 10001 - 14945

**02-Densidade Domiciliar (dom/km<sup>2</sup>)**

- até 100
- 101 - 500
- 501 - 1.000
- 1.001 - 2.500
- 2.501 - 5.000
- 5.001 - 5.703

**03 - Concentração dos domicílios particulares com rendimento mensal per capita até 1 salário mínimo**

- até 50%
- 51% - 93%

**04-Porcentagem da população negra na sede**

- Até 40%
- Mais de 41%



PLANO DIRETOR  
ITAOCARA-RJ  
Revisão do Plano Diretor e da Legislação Urbanística  
Complementar do Município de Itaocara - RJ

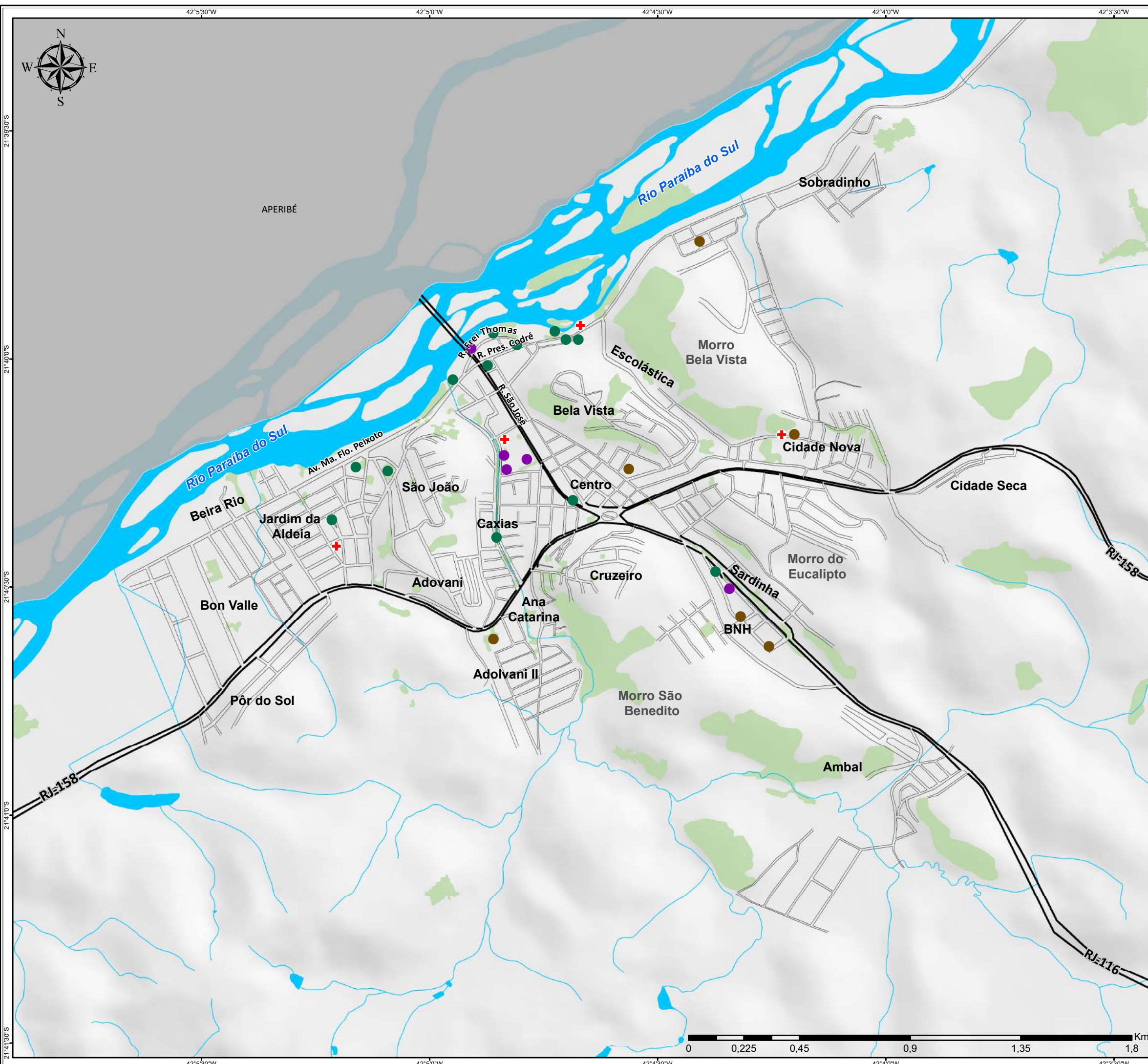
**Mapa 34**  
**Dados da Sede na área urbana**

Etapa:	Data:	Escala:	Escala Numérica em impressão A3
Diagnóstico Consolidado	26/04/2022	1:30.000	Sistema de Coordenada Geográfica, SIRGAS 2000

Fontes:  
Bairros - Prefeitura (2022); Arruamento e Hidrografia - Projeto RJ25/INEA/IBGE (2018); Municípios - IBGE (2020); Rodovias - MPRJ (2017); Censo - IBGE (2010)







**Legenda**

- Vias Principais
  - Arruamento
  - Hidrografia
  - Fragmentos de Vegetação
  - Municípios Limítrofes
- Equipamentos Públicos**
- Equipamentos de Educação
  - ✚ Equipamentos de Saúde
  - Equipamentos de Lazer
  - Equipamentos Esportivos

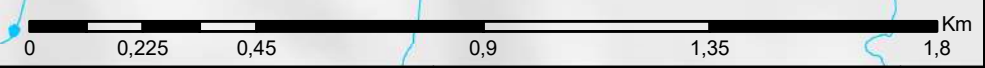


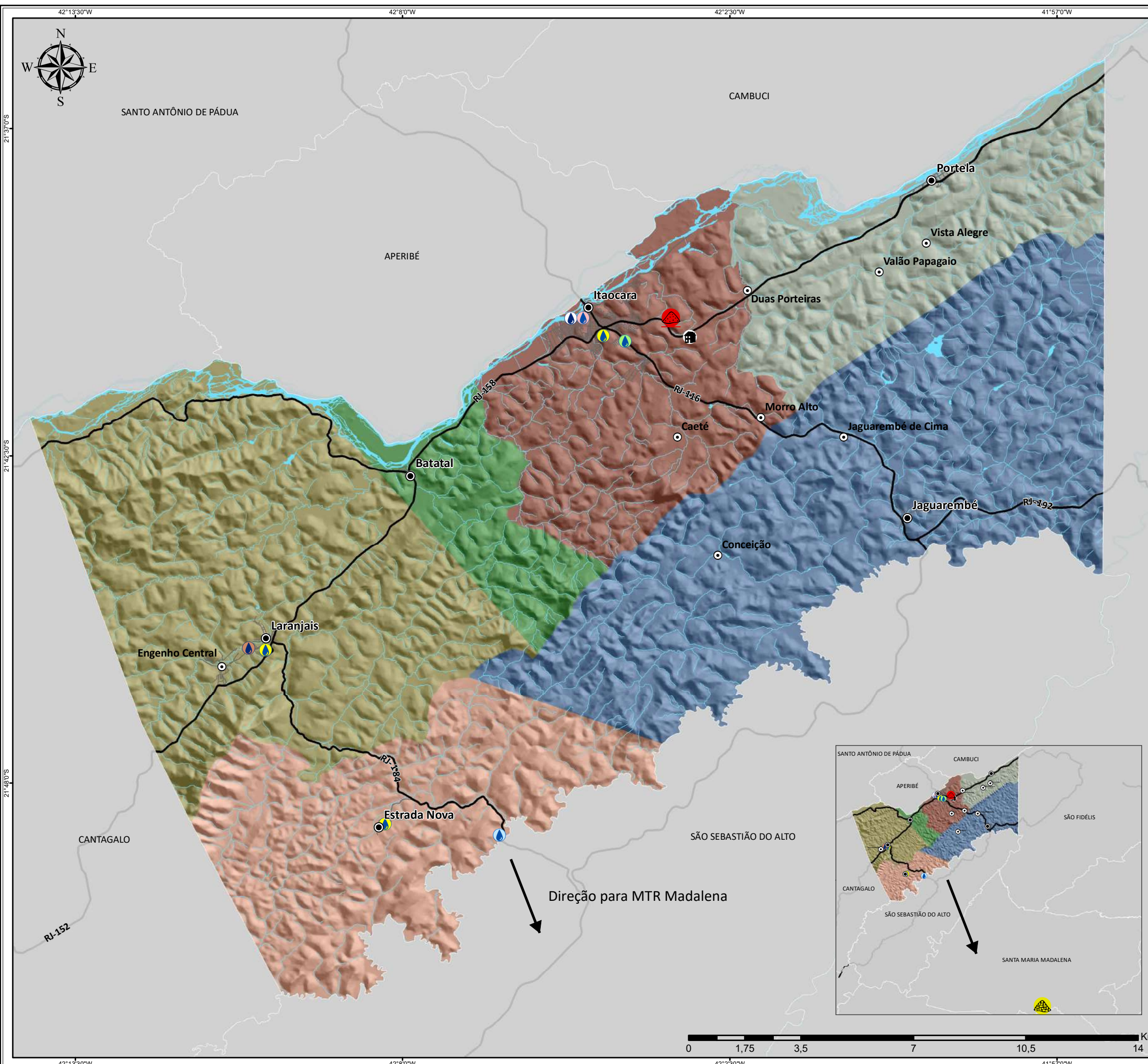
PLANO DIRETOR  
ITAOCARA-RJ  
Revisão do Plano Diretor e da Legislação Urbanística  
Complementar do Município de Itaocara - RJ

**Mapa 35**  
**Distribuição dos equipamentos comunitários**

Etapa:	Data:	Escala:	Escala Numérica em impressão A3
Diagnóstico Consolidado	26/04/2022	1:15.000	Sistema de Coordenada Geográfica, SIRGAS 2000

Fontes:  
Bairros - Prefeitura (2022); Arruamento e Hidrografia - Projeto RJ25/INEA/IBGE (2018); Municípios - IBGE (2020); Rodovias - MPRJ (2017); Equipamentos - Prefeitura (2022)





**Legenda**

- Sede dos Distritos
- Localidades
- Rodovias Principais
- Arruamento
- Hidrografia
- Municípios Limítrofes

**Distritos**

- Batatal
- Estrada Nova
- Itaocara
- Jagrarembe
- Laranjais
- Portela

**Infraestrutura de saneamento básico**

- Estação de Transbordo
- Lixão Desativado
- MTR Madalena
- Captação Estrada Nova
- Captação Paraíba do Sul
- Captação/Tratamento
- Estação CEDAE
- ETA - Itaocara
- Reservação



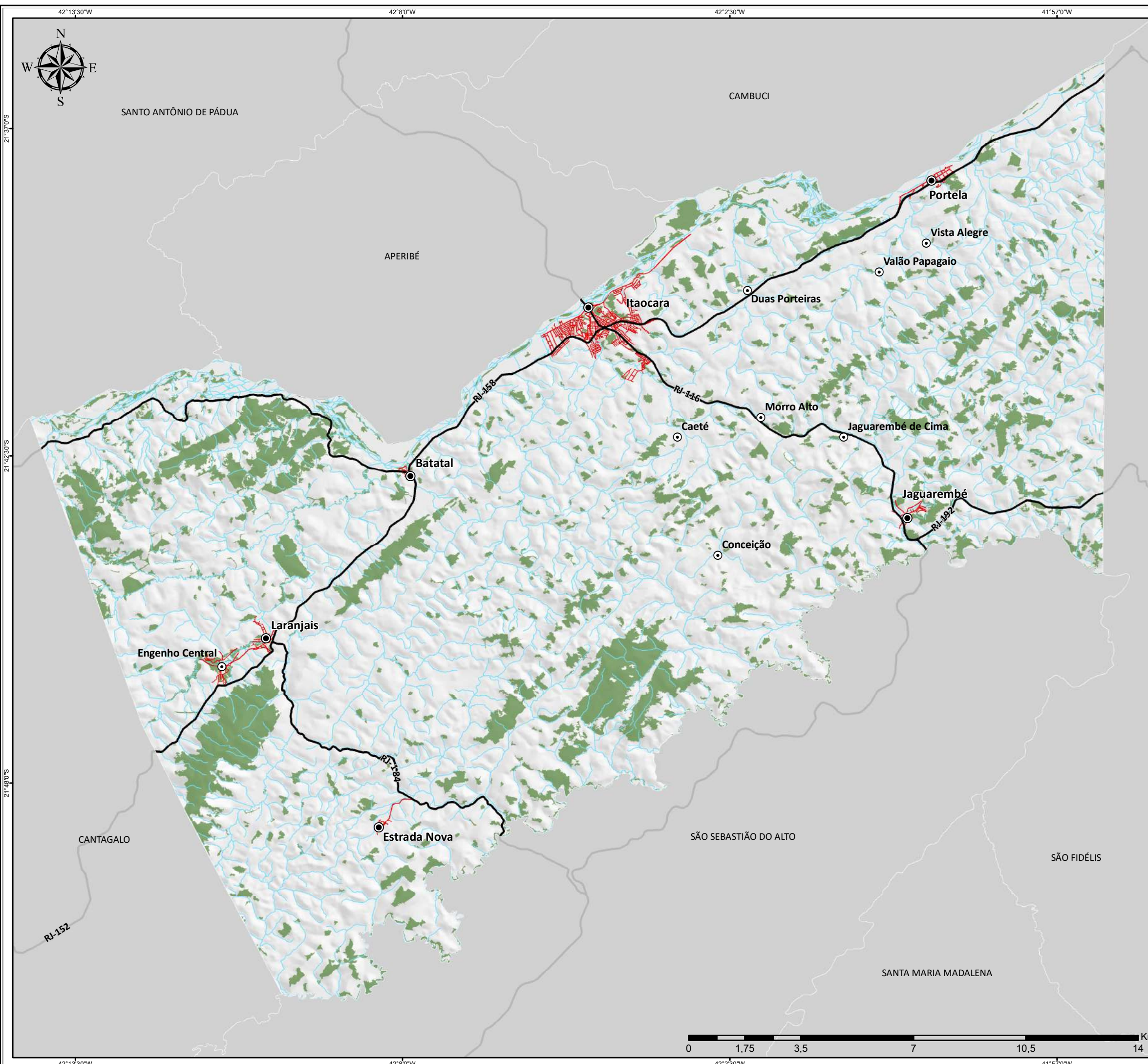
PLANO DIRETOR  
ITAOCARA-RJ  
Revisão do Plano Diretor e da Legislação Urbanística  
Complementar do Município de Itaocara - RJ

**Mapa 36**  
**Infraestruturas de saneamento básico**

<b>Etapa:</b>	<b>Data:</b>	<b>Escala:</b>	<b>Escala Numérica em impressão A3</b>
Diagnóstico Consolidado	27/04/2022	1:115.000	Sistema de Coordenada Geográfica, SIRGAS 2000

**Fontes:**  
Arruamento e Sedes - Projeto RJ25/INEA/IBGE (2018); Municípios e Distritos - IBGE (2020)  
Rodovias - MPRJ (2017); Localidades e Infraestrutura - Prefeitura (2022);





**Legenda**

- Sede dos Distritos
- Localidades
- Rodovias Principais
- Arruamento
- Hidrografia
- Municípios Limítrofes
- Fragmentos de Vegetação



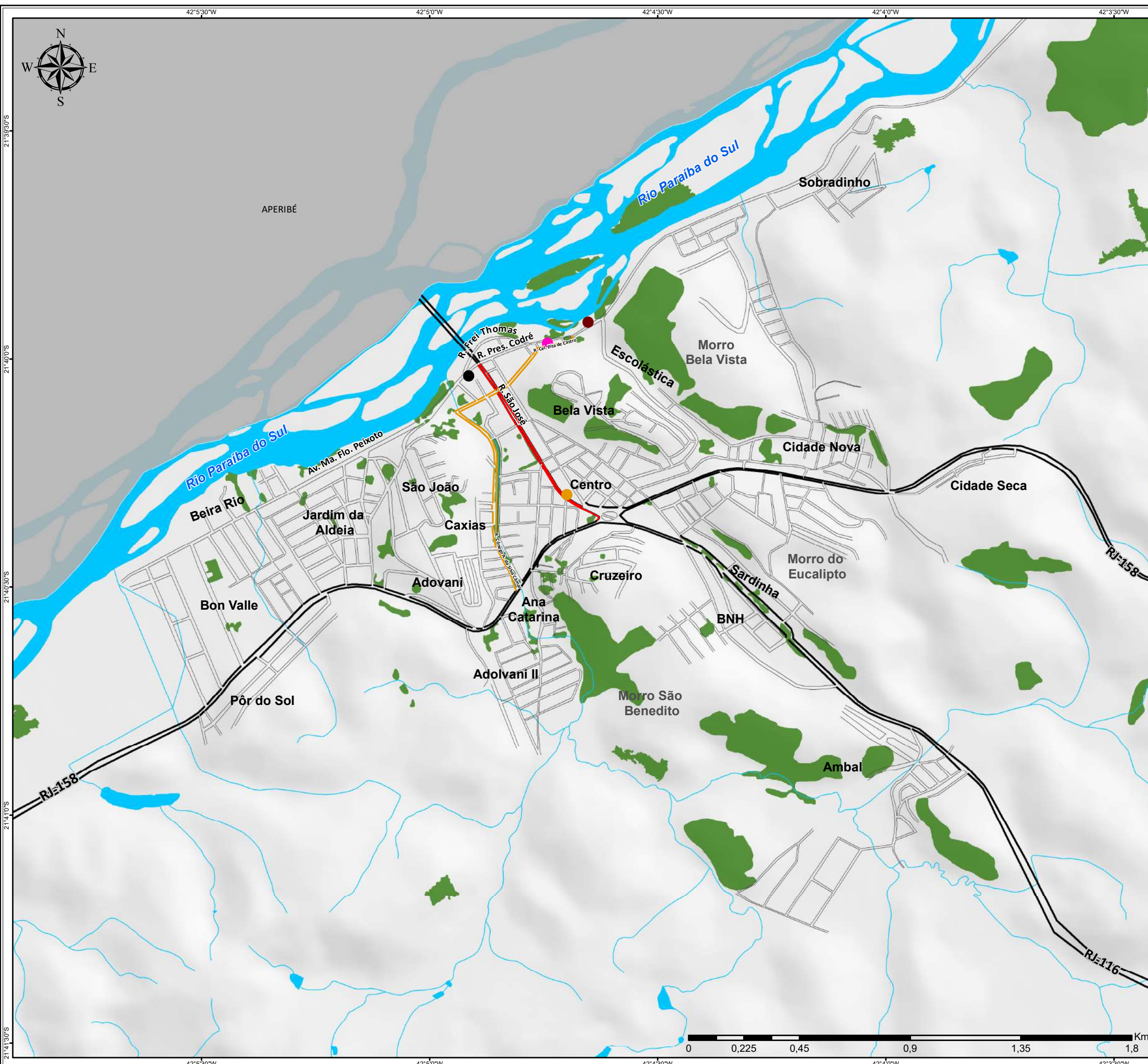
PLANO DIRETOR  
ITAOCARA-RJ  
Revisão do Plano Diretor e da Legislação Urbanística  
Complementar do Município de Itaocara - RJ

**Mapa 37**  
**Sistema Rodoviário do Município de Itaocara**












Etapa:	Data:	Escala:	Escala Numérica em impressão A3
Diagnóstico Consolidado	11/04/2022	1:115.000	Sistema de Coordenada Geográfica, SIRGAS 2000

Fontes:  
Localidades - Prefeitura (2022); Arruamento, Fragmentos e Sedes - Projeto RJ25/INEA /IBGE (2018); Municípios - IBGE (2020); Rodovias - MPRJ (2017)





**Legenda**

-  Vias Principais
  -  Arruamento
  -  Hidrografia
  -  Fragmentos de Vegetação
  -  Municípios Limítrofes
- Locais de atração de viagens**
-  Casa de Saúde João XXIII
  -  Hospital Municipal
  -  Prefeitura Municipal
  -  Rodoviária
  -  Rua Cônego A. da Silva Câmara e R. Cel. Pita de Castro
  -  Rua São José

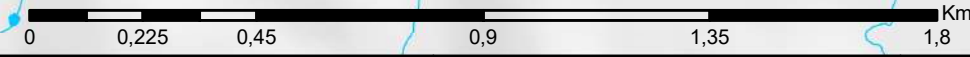


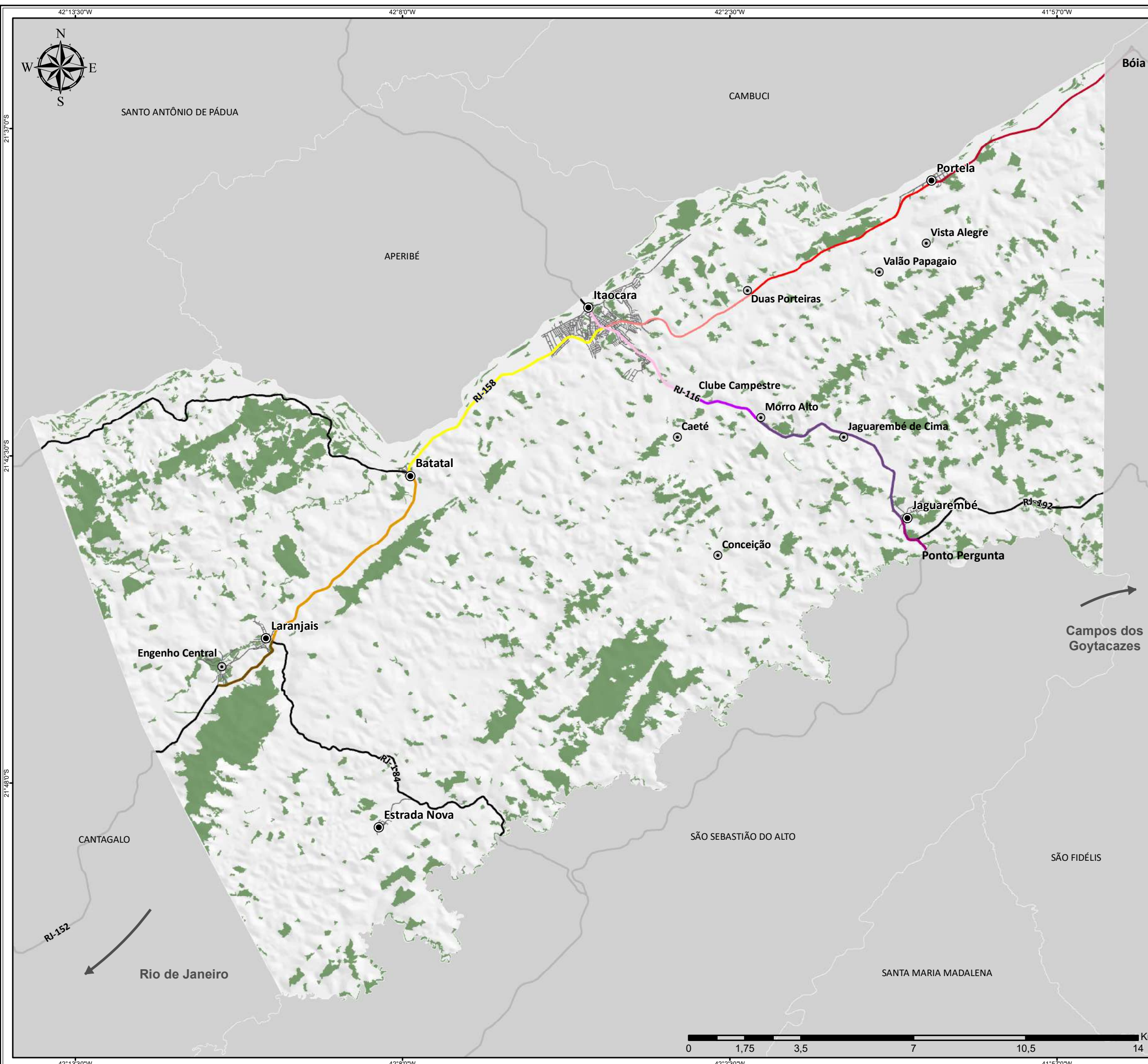
PLANO DIRETOR  
ITAOCARA-RJ  
Revisão do Plano Diretor e da Legislação Urbanística  
Complementar do Município de Itaocara - RJ

**Mapa 38**  
**Estrutura Viária da Área Urbana da Sede Municipal**

Etapa:	Data:	Escala:	Escala Numérica em impressão A3
Diagnóstico Consolidado	26/04/2022	1:15.000	Sistema de Coordenada Geográfica, SIRGAS 2000

Fontes:  
Bairros - Prefeitura (2022); Arruamento e Hidrografia - Projeto RJ25/INEA/IBGE (2018); Municípios - IBGE (2020); Rodovias - MPRJ (2017); Atrações Viagens - IBAM (2022)





**Legenda**

- Sede dos Distritos
- Localidades
- Rodovias Principais
- Arruamento
- Fragmentos de Vegetação
- Municípios Limítrofes

**Linhas de Ônibus (Viação Batatal)**

**Itaocara x Bóia**

- Itaocara x Duas Porteiras
- Itaocara x Portela
- Itaocara x Bóia

**Itaocara x Laranjais**

- Itaocara x Batatal
- Itaocara x Laranjais
- Itaocara x Engenho Central

**Itaocara x Ponto Pergunta**

- Itaocara x Clube Campestre
- Itaocara x Morro Alto
- Itaocara x Jaguarembé
- Itaocara x Ponto Pergunta



Revisão do Plano Diretor e da Legislação Urbanística  
Complementar do Município de Itaocara - RJ

**Mapa 39**  
**Linhas de Ônibus para os Distritos**

Etapa:	Data:	Escala:	Escala Numérica em impressão A3
Diagnóstico Consolidado	11/04/2022	1:115.000	Sistema de Coordenada Geográfica, SIRGAS 2000

Fontes:  
Localidades e Linhas - Prefeitura (2022); Rodovias - MPRJ (2017);  
Arruamento e Sedes - Projeto RJ25/INEA/IBGE (2018); Municípios - IBGE (2020);



***A missão do IBAM é promover – com base na ética,  
transparência e independência partidária – o desenvolvimento  
institucional do Município como esfera autônoma de Governo,  
fortalecer sua capacidade de formular políticas, prestar serviços  
e fomentar o desenvolvimento local, objetivando uma sociedade  
democrática e a valorização da cidadania.***



Rua Buenos Aires, nº 19 – 20070-021 – Centro – RJ  
Tel. (21) 2142-9797 – Fax: (21) 2142-1262  
E-mail: [ibam@ibam.org.br](mailto:ibam@ibam.org.br) – Web: [www.ibam.org.br](http://www.ibam.org.br)